

令和 8 年度

委託設計書

当初

奈良市

課長	補佐	係長	設計	検算												
作成年月日					工事概要	当 初					変 更					
委託業務名	権原調査業務委託 (矢田原町地内・東部第274号線)					嘱託登記業務					一式					
工事番号																
路線・河川名	市道東部第274号線															
委託箇所	奈良市矢田原町地内															
当初設計金額 (変更前)	円				当初請負金額 (変更前)					円						
変更設計金額 (変更額)	円				変更請負金額 (変更額)					円						
変更請負金額 計 算 式	( 請 負 率 ) 当初請負額 ÷ 当初設計額 = 円 ÷ 円 =															
	( 変 更 価 格 ) 変更設計工事価格 × 請負率 = 円 × = 円															
	( 変 更 消 費 税 等 相 当 額 ) 変更価格 × 0.1 = 円 × = 円															
	( 変 更 契 約 額 ) 変更価格 + 変更消費税等相当額 = 円 + 円 = 円															

## 数量総括表

業務名： 権原調査業務委託(矢田原町地内・東部第274号線)

---

奈良市建設部土木管理課

※ 用地測量図、公図等を参考に発注時に想定できる数量を示したものを。

# 数 量 総 括 表

工 種	種 別	細 別	単 位	数 量	基準単価率 (%)	備 考	
1. 調査業務	(1)資料調査	ア. 公簿類	1筆個	19	11.240		
		イ. 地図類	1筆	19	11.240		
		ウ. 図面類	1筆個	0	25.470		
		エ. 疎明書面	1件	0	52.530		
	(2)現地調査	①事前調査	事前調査	1件	1	434.200	
			②筆界確認	ア. 立会同行	1回	0	355.500
		イ. 境界点確認		1点	15	49.120	
		ウ. 引照点確認		1筆ごと	0	185.700	
		エ. 多角測量		1点	7	255.000	
		オ. 復元測量		1点	0	163.900	
		カ. 画地調整		1区画	6	302.800	
		〃		加算 1区画ごとに	6	201.200	
		③立会	ア. 民有地境界	1点	0	100.000	
			A. 立会・確認				
			B. 測距・探索	1点	0	134.300	
			C. 特殊作業	1点	0	168.600	
			イ. 公共用地境界	1点	0	217.100	
Aランク							
Bランク	1点	0	737.100				
Cランク	1点	0	902.300				
2. 測量業務	(1)面積測量 土地	地積 100㎡以下	1件	0	575.600		
		200㎡以下	1件	0	726.800		
		300㎡以下	1件	0	844.900		
		400㎡以下	1件	0	943.100		

※ 用地測量図、公図等を参考に発注時に想定できる数量を示したものの。

# 数 量 総 括 表

工 種	種 別	細 別	単 位	数 量	基準単価率 (%)	備 考
		600㎡以下	1件	0	1109.000	
		800㎡以下	1件	0	1249.000	
		1,000㎡以下	1件	1	1371.000	
		2,000㎡以下	1件	0	1854.000	
		3,000㎡以下	1件	0	2225.000	
		4,000㎡以下	1件	0	2536.000	
		5,000㎡以下	1件	0	2812.000	
		5,000㎡超	加算 1,000㎡	0	213.300	
	(2)境界標設置	ア. 境界点測設	1点	0	135.900	
		イ. 境界標埋設 A. コンクリート杭	1点	0	151.600	
		B. 金属標	1点	0	89.590	
		C. プラスチック杭	1点	10	60.110	
		D. 刻印・鋏	1点	10	43.790	
		ウ. 引照点測量	1点	4	185.700	
3. 申請手続業務	土地表題	申請手続	1筆	0	128.000	
		申請手続	加算 1筆増すごとに	0	19.980	
		所在図	1筆	0	23.480	
		所在図	加算 1筆増すごとに	0	23.480	
		地積測量図	1筆	0	105.800	
		地積測量図	加算 1筆増すごとに	0	105.800	
	分筆	申請手続	分筆後の土地2筆まで	0	128.000	
		申請手続	加算 1筆増すごとに	0	22.730	

※ 用地測量図、公図等を参考に発注時に想定できる数量を示したものを。

# 数 量 総 括 表

工 種	種 別	細 別	単 位	数 量	基準単価率 (%)	備 考
		地積測量図	分筆後の土地2筆まで	6	142.200	
		地積測量図	加算 1筆増すごとに	0	34.720	
	地積の変更・更正	申請手続	1筆	0	128.000	
		申請手続	加算 1筆増すごとに	0	19.980	
		地積測量図	1筆	0	105.800	
		地積測量図	加算 1筆増すごとに	0	105.800	
	合筆	申請手続	合筆前の土地2筆まで	0	128.000	
		申請手続	加算 1筆増すごとに	0	14.150	
	地目の変更	申請手続	1筆	0	128.000	
		申請手続	加算 1筆増すごとに	0	14.150	
	滅失	申請手続	1筆	0	128.000	
		申請手続	加算 1筆増すごとに	0	14.150	
	所有者の更正	申請手続	1筆	0	128.000	
		申請手続	加算 1筆増すごとに	0	14.150	
	所有者の表示変更・更正	申請手続	1筆	0	128.000	
		申請手続	加算 1筆増すごとに	0	14.150	
	現地調査費		1件	0	186.200	
4. 地役権図面の作成	地役権図面の作成		1筆	0	105.800	
			加算 1筆 (面積調整・意向確認)	0	151.200	
			加算 1筆 (図面作成2枚目以降)	0	34.720	
5. 日当		土地家屋調査士(半日)	1回	0	284.400	
		土地家屋調査士(1日)	1日	0	568.800	

※ 用地測量図、公図等を参考に発注時に想定できる数量を示したもの。

# 数 量 総 括 表

工 種	種 別	細 別	単 位	数 量	基準単価率 (%)	備 考
		補助者(半日)	1回	0	192.500	
		補助者(1日)	1日	0	385.000	
6. 書類の作成等	(1)文案を要しないもの	所有者の証明、不在証明等	1通	0	28.390	
	(2)文案を要するもの	上申書、承諾書、理由書等	1通	0	57.530	
		地役権に関する書面	1通	0	57.530	
		担保権に関する書面	1通	0	57.530	
		被買収者及び隣接者の相続関係説明図	1通	0	57.530	
		筆界確認書等	1筆	14	57.530	
		地形図・成果図	1筆	0	57.530	
		区分建物規約を証する書面の添付図面	1筆	0	57.530	
		現地への案内図の作成	1筆	0	57.530	
		交付手続きを要する書面 (換地証明書等)	1筆	0	57.530	
		(3)調査報告書	1通	1	287.900	
		(4)現況平面図測量・製図 (標準縮尺250分の1)	A3版1枚当たり	0	1305.000	
		(5)原本の複製 (疎明書面の原本還付)	1通	0	14.320	
		(6)謄抄本交付手続及び受領	1通	0	15.320	
	(7)登記簿閲覧手数料	1筆(個)	0	11.240		
7. 筆界確認書等への署名・押印			1名	0	355.500	
8. 境界明示申請及び手続代行	(1)申請書の作成(調査・添付図面を含む)及び提出受領代理	市・町・村 基本額(6筆迄)	1件	1	1165.000	
		筆数増加算(7筆以上)	1筆	0	58.360	
		区画整理組合等 基本額(6筆迄)	1件	0	1165.000	
		筆数増加算(7筆以上)	1筆	0	58.360	

※ 用地測量図、公図等を参考に発注時に想定できる数量を示したものの。

# 数 量 総 括 表

工 種	種 別	細 別	単 位	数 量	基 準 単 価 率 (%)	備 考
		府県・政令市等 基本額(6筆迄)	1件	0	1281.000	
		筆数増加算(7筆以上)	1筆	0	64.270	
		国・公団・鉄道等 基本額(6筆迄)	1件	0	1396.000	
		筆数増加算(7筆以上)	1筆	0	70.270	
(2)立会	A. 立会・確認		1点	39	100.000	基準価格
	B. 測距・探索		1点	0	134.300	
	C. 特殊作業		1点	0	168.600	
(3)測量費 ①平面測量	地積 100㎡以下		1式	0	805.500	
	200㎡以下		1式	0	1017.000	
	300㎡以下		1式	0	1182.000	
	400㎡以下		1式	0	1319.000	
	600㎡以下		1式	0	1552.000	
	800㎡以下		1式	0	1749.000	
	1,000㎡以下		1式	0	1918.000	
	2,000㎡以下		1式	1	2595.000	
	3,000㎡以下		1式	0	3114.000	
	4,000㎡以下		1式	0	3551.000	
	5,000㎡以下		1式	0	3935.000	
	5,000㎡超		加算 1,000㎡	0	297.900	
②追加測量			1点	0	185.700	
③横断測量	国有地・河川(両側)・国道・公団・鉄道等 幅員 5m迄		1本	0	113.100	
	国有地・河川(両側)・国道・公団・鉄道等 幅員 5m~10m迄		1本	0	131.500	

※ 用地測量図、公図等を参考に発注時に想定できる数量を示したものの。

# 数 量 総 括 表

工 種	種 別	細 別	単 位	数 量	基準単価率 (%)	備 考
		河川(片側)・県道・県有地 幅員 5m迄	1本	0	87.510	
		河川(片側)・県道・県有地 幅員 5m~10m迄	1本	0	99.250	
		里道・水路 幅員 5m迄	1本	6	58.110	
		里道・水路 幅員 5m~10m迄	1本	0	67.020	
		市・町・村所有地及び管理道路等 幅員 5m迄	1本	6	69.940	
		市・町・村所有地及び管理道路等 幅員 5m~10m迄	1本	0	80.180	
		各所管事務所等 幅員 10m以上10m増加算	加算 10m	0	14.400	
9. 地図訂正業務	(1)事前調査	ア. 登記簿等調査(公簿類)	1筆個	7	11.240	
		イ. 地図の閲覧謄写(地図類)	1筆	7	11.240	
		ウ. 図面の閲覧謄写(図面類)	1筆個	0	25.470	
		エ. 疎明書面の閲覧謄写(疎明書面)	1件	0	52.530	
		オ. 現地調査	1業務	0	795.000	地図訂正する地域を踏査し、現況を把握する。
		カ. 地図の解析	1筆	0	29.140	公図と現況とを比べて、地図の混乱原因を探る。
		キ. 登記内容の解析	1筆	0	29.140	登記簿を分析し、地図の混乱原因を探る。
		ク. 住民票調査	1箇所	0	355.500	登記調査の後、利害関係者を確定するために区・市町村役場において、住民票の交付を受け、調書を作成する。なお、1箇所当たりとは、区・市町村役場1庁舎当たりのことをいう。
		ケ. 相続調査	1件	0	355.500	相続調査を行い、相続関係調書を作成する。
	(2)承諾書徴収作業	ア. 準備打合せ	1回	0	1725.000	委託者とのヒアリング3回。
		イ. 説明会資料作成	1回	0	1150.000	事前、中間、事後の説明会の資料を作成する。 (地図訂正のための絵図を含む。)

※ 用地測量図、公図等を参考に発注時に想定できる数量を示したもの。

# 数 量 総 括 表

工 種	種 別	細 別	単 位	数 量	基準単価率 (%)	備 考
		ウ. 事前説明会	1回	0	795.000	受託者は、地図訂正説明を行い、必要に応じて委託者が事業の説明を行う。
		エ. 現地立会	1筆	0	79.430	現地立会を求め、各筆の位置を確定する。
		オ. 中間説明会	1回	0	795.000	受託者だけで説明を行い、意見等に応じる。
		カ. 事後説明会	1回	0	795.000	受託者だけで、成果の報告を行う。
		キ. 承諾書作成	5筆迄	1	57.530	個々の承諾書を作成する。 同一所有者の時は1筆とする。
		"	1筆増す毎	2	14.320	
		ク. 承諾書徴収	1名	0	355.500	
(3)申請手続		申請手続 (所在図添付)	1筆	0	234.700	
		申出手続	加算 1筆増すごとに	0	126.600	
		申出手続 (図面なし)	1筆	0	128.000	
		申出手続	加算 1筆増すごとに	0	14.150	
		申出手続 (測量図添付)	1筆	1	234.700	
		申出手続	加算 1筆増すごとに	0	126.600	
		申出手続 (地積図等編集)	1葉(1筆)	0	23.480	
		申出手続	加算 1筆増すごとに	0	23.480	
		土地所在図 (そのまま転写)	1葉	1	23.480	
		現地調査費 (測量が伴わないとき)	1件	0	186.200	
(4)書類の作成等		文案を要する図面	1通	0	57.530	
		文案を要する書面	1通	0	57.530	
		定型図書	1通	0	28.390	
		調査書	1申請	1	57.530	

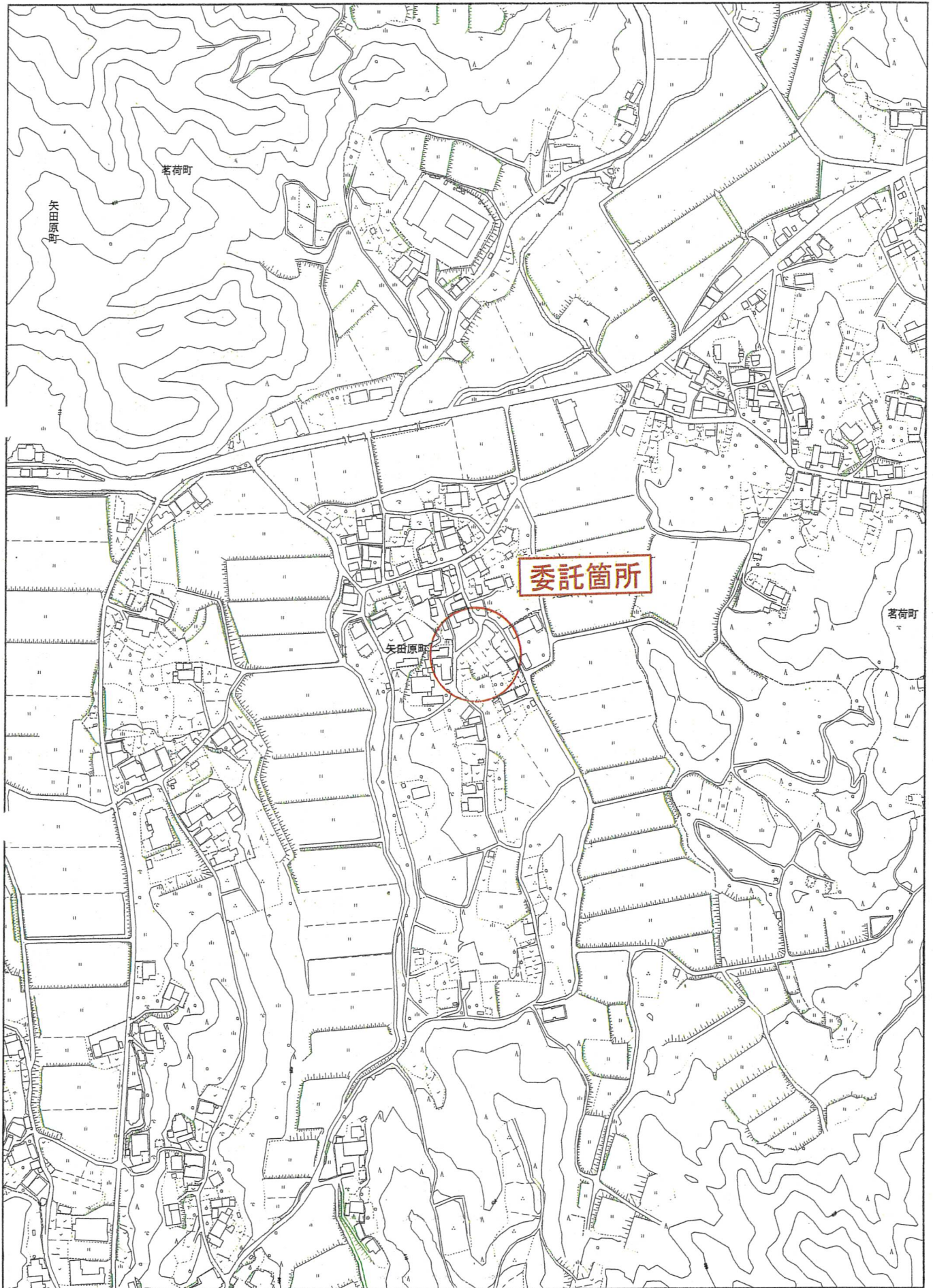
※ 用地測量図、公図等を参考に発注時に想定できる数量を示したものの。

# 数 量 総 括 表

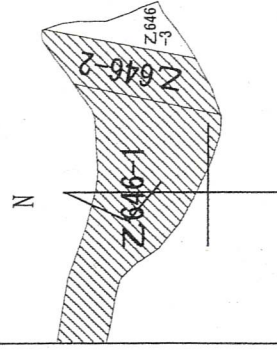
工 種	種 別	細 別	単 位	数 量	基準単価率 (%)	備 考
		謄・抄本交付手続	1通	0	15.320	
		原本の複製	1通	0	14.320	
	(5)基準外業務	土地家屋調査士(半日)	1回	0	284.400	
		土地家屋調査士(1日)	1日	0	568.800	
		補助者(半日)	1回	0	192.500	
		補助者(1日)	1日	0	385.000	

※ 用地測量図、公図等を参考に発注時に想定できる数量を示したものの。

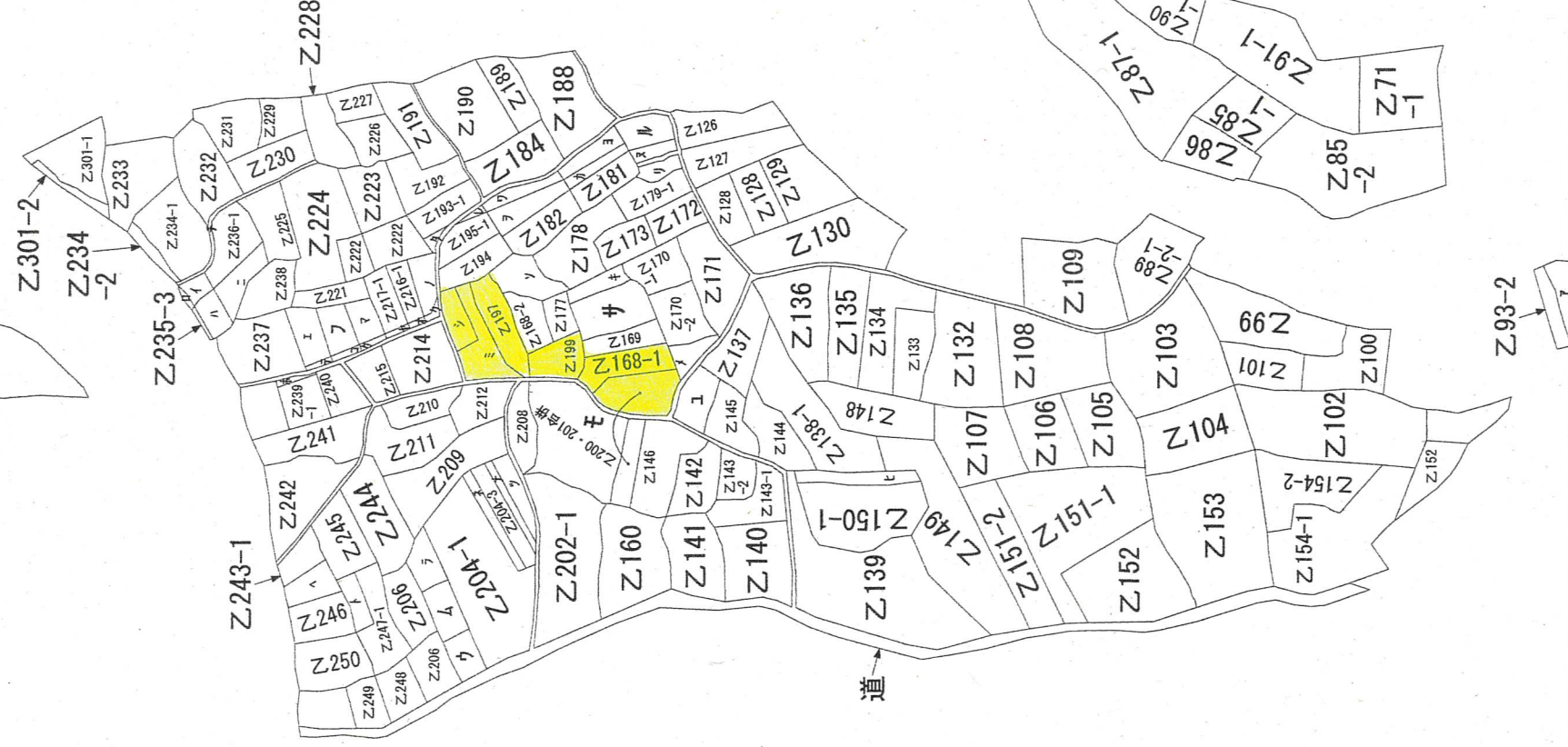
# 位置図



イ 乙235-2 乙235-4 乙235-1 乙236-2 乙239-2 乙243-2 乙247-2 乙249-2 乙179-2 乙180-1 乙180-2



分筆測量図作成予定箇所



(注) 地図に準ずる図面は、土地の区画を明確にした不動産登記法所定の地図が備え付けられるまでの間、これに代わるものとして備え付けられている図面で、土地の位置及び形状の概略を記載した図面です。  
 (注) 斜線を施した部分は、閉鎖された部分です。



請求部分	所在	奈良市矢田原町	地番	乙171番
出力縮	縮尺不明	精度区分	分類	地図に準ずる図面
作成年月日	座標系又は番号は記号	付年月日(原図)	種類	旧土地台帳附属地図
			補事項	

これは地図に準ずる図面に記録されている内容を証明した書面である。

請求番号：25-1  
 (1/2)



岡本基治 登記官

公用

ヲ  
ワ  
カ  
ヨ  
ク  
レ  
ソ  
ッ  
ネ  
ナ  
ヲ  
ム  
ウ  
ノ  
オ  
ク  
ヤ  
マ  
ケ  
フ  
コ  
エ  
テ  
ア  
サ  
キ  
ユ  
メ  
ミ  
シ  
ヒ  
モ  
Z183-1  
Z183-2  
Z185-1  
Z185-2  
Z193-2  
Z195-2  
Z196  
Z204-2  
Z204-4  
Z204-5  
Z205-1  
Z205-2  
Z205-3  
Z216-2  
Z216-3  
Z216-4  
Z217-2  
Z218-1  
Z218-2  
Z219-1  
Z219-2  
Z220-1  
Z220-2  
Z93-1  
Z175・176  
合併  
Z174  
Z166-1  
Z166-2  
Z213-1  
Z213-2  
Z150-2  
Z147・166  
-3・167合  
併