奈良市ハザードマップ 西部版②

洪水浸水想定区域とは

洪水時の円滑かつ迅速な避難を確保し、又は浸水を防止することにより、被害の軽減を図るため、河川が氾濫した場合に浸水が想定される区域を示すものです。

また、家屋倒壊等氾濫想定区域（河岸侵食）は、洪水時の河岸侵食により、家屋が流失・倒壊するおそれがある範囲を示したものです。

※このハザードマップでは、水防法の規定により想定最大規模降雨（大和川水系：12 時間総雨量 316 ㎜、淀川水系：12 時間総雨量 358 ㎜）により生じる、奈良市内各河川の浸水範囲を重ね合わせ、より深い方の浸水深を表示しています。

※想定を超える規模の降雨による氾濫、内水による氾濫を考慮していませんので、洪水浸水想定区域に指定されていない区域においても浸水が発生する場合や、想定される水深が実際の浸水深と異なる場合があります。

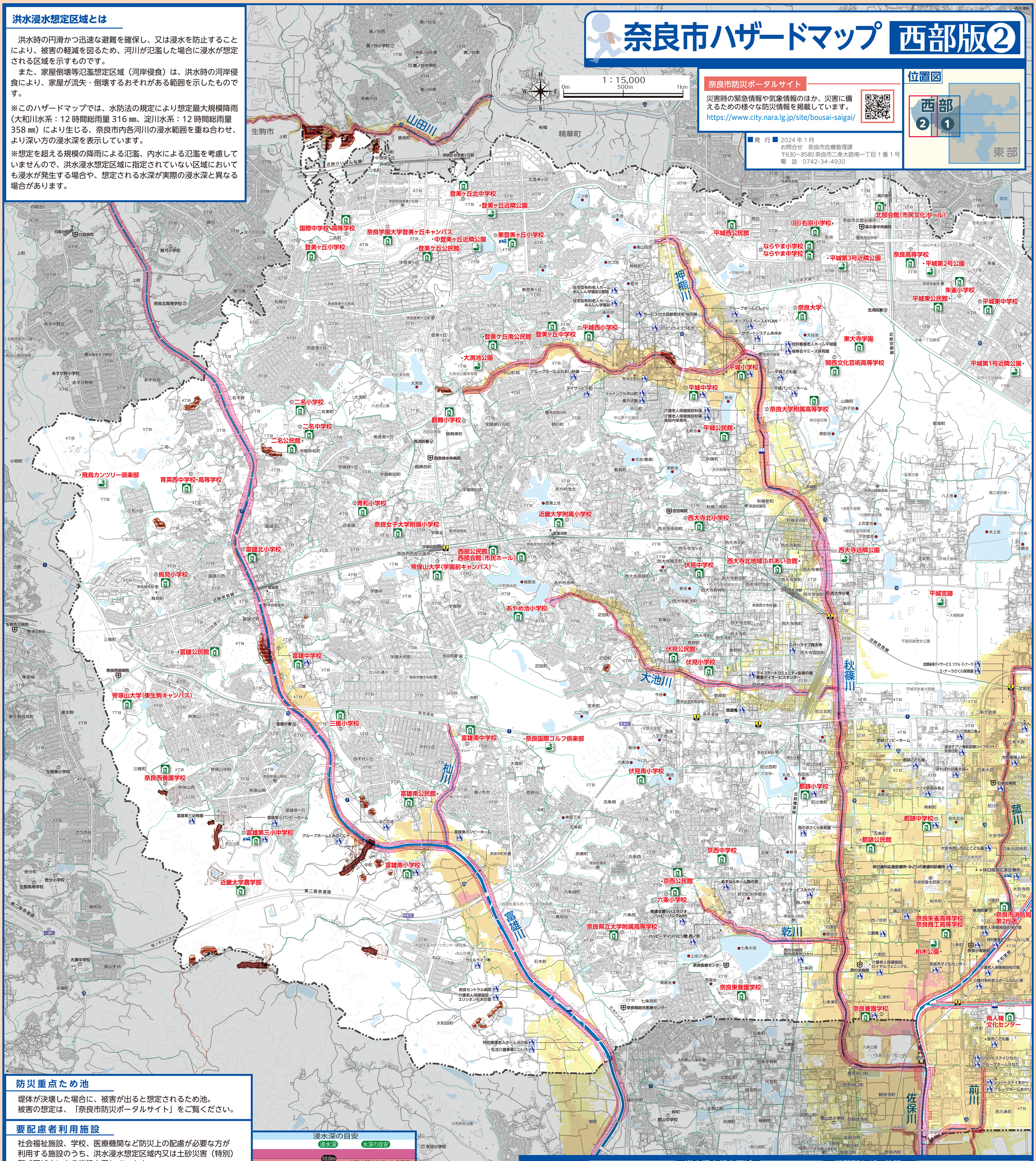

奈良市防災ポータルサイト

災害時の緊急情報や気象情報のほか、災害に備えるための様々な防災情報を掲載しています。

https://www.city.nara.lg.jp/site/bousai-saigai/

■発　行■ 2024 年 1 月
お問合せ　奈良市危機管理課
〒630－8580 奈良市二条大路南一丁目 1 番 1 号
電　話　0742-34-4930

位置図

防災重点ため池

堤体が決壊した場合に、被害が出ると想定されるため池。
被害の想定は、「奈良市防災ポータルサイト」をご覧ください。

要配慮者利用施設

社会福祉施設、学校、医療機関など防災上の配慮が必要な方が利用する施設のうち、洪水浸水想定区域内又は土砂災害（特別）警戒区域内にある施設を示しています。

避難する際の注意点

- 指定避難所には一次避難所と二次避難所があり、災害時に全ての指定避難所が開設されるわけではありません。災害の状況に応じて使用できない指定避難所もあります。（一次・二次避難所の区分については「奈良市防災ポータルサイト」で確認してください。）
- 避難する場所や安全な避難経路はあらかじめ確認しておいてください。

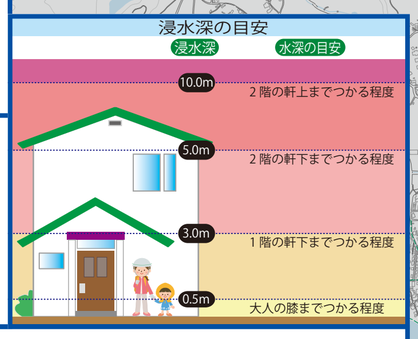

土砂災害（特別）警戒区域とは（土石流、がけ崩れ（急傾斜地）、地すべり）

急傾斜地の崩壊等が発生した場合に、住民等の生命又は身体に危害が生じるおそれがあると認められる区域であり、危険の周知、警戒避難体制の整備が行われます。

土砂災害警戒区域（イエローゾーン）
土砂災害のおそれがある区域

土砂災害特別警戒区域（レッドゾーン）
土砂災害警戒区域のうち、建築物に損壊が生じ、住民に著しい危害が生じるおそれがある区域

土砂災害の種類

土砂災害には、「土石流」・「がけ崩れ（急傾斜地）」・「地すべり」があります。
台風や集中豪雨、地震などにより発生し、発生前に前兆現象が確認されることがあります。

土石流
渓流にたまった土砂が長雨や集中豪雨などによって一気に下流に押し流される現象

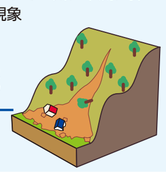

がけ崩れ（急傾斜地）
集中豪雨や地震などの影響で地盤が緩み、瞬時に斜面が崩れ落ちる現象

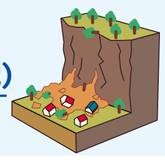

地すべり
比較的緩やかな斜面において、地下水などの影響により、斜面を構成する土塊が斜面下方にゆっくりと動き出す現象

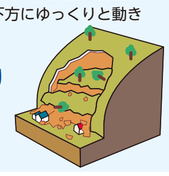

土砂災害（特別）警戒区域

Mudflow (Special) Alert Zone
土砂災害（特別）警戒区域
土砂災害（特別）警戒區域
토사 재해（특별）경계 구역

- **土砂災害警戒区域（土石流）**
  Mudflow Alert Zone (Debris Flow)
  土砂災害警戒区域（泥石流）
  土砂災害警戒區域（土石流）
  토사 재해 경계 구역（토석류）
- **土砂災害警戒区域（がけ崩れ（急傾斜地））**
  Mudflow Alert Zone (Cliff Failures (Steep Slope))
  土砂災害警戒区域（急崖崩壊（陡坡））
  土砂災害警戒區域（懸崖崩塌（陡坡））
  토사 재해 경계 구역（절벽 붕괴（급경사지））
- **土砂災害警戒区域（地すべり）**
  Mudflow Alert Zone (Landslide)
  土砂災害警戒区域（滑坡）
  土砂災害警戒區域（滑坡）
  토사 재해 경계 구역（산사태）
- **土砂災害特別警戒区域（土石流）**
  Mudflow Special Alert Zone (Debris Flow)
  土砂災害特別警戒区域（泥石流）
  土砂災害特別警戒區域（土石流）
  토사 재해 특별 경계 구역（토석류）
- **土砂災害特別警戒区域（がけ崩れ（急傾斜地））**
  Mudflow Special Alert Zone (Cliff Failures (Steep Slope))
  土砂災害特別警戒区域（急崖崩壊（陡坡））
  土砂災害特別警戒區域（懸崖崩塌（陡坡））
  토사 재해 특별 경계 구역（절벽 붕괴（급경사지））

アンダーパス

Underpass
地下通道
地下通道
언더 패스

洪水浸水想定区域

Flood Risk Zone
洪水淹水设想区域
洪水淹水設想區域
홍수 침수 예상 구역

- **0.5m未満の区域**
  Less than 0.5m
  不满0.5m的区域
  不滿0.5m的區域
  0.5m 미만 구역
- **0.5m～3.0m未満の区域**
  0.5m ~ less than 3.0m
  0.5m～不满3.0m的区域
  0.5m～不滿3.0m的區域
  0.5m~3.0m 구역
- **3.0m～5.0m未満の区域**
  3.0m ~ less than 5.0m
  3.0m～不满5.0m的区域
  3.0m～不滿5.0m的區域
  3.0m~5.0m 구역
- **5.0m～10.0m未満の区域**
  5.0m ~ less than 10.0m
  5.0m～不满10.0m的区域
  5.0m～不滿10.0m的區域
  5.0m~10.0m 구역
- **10.0m以上の区域**
  Over 10.0m
  10.0m以上的区域
  10.0m以上的區域
  10.0m 이상 구역
- **家屋倒壊等氾濫想定区域（河岸侵食）**
  Flood Damage Risk Zone, e.g., Collapsing Buildings (Riverbank Erosion)
  房屋倒塌等泛滥设想区域
  房屋倒塌等氾濫設想區域
  가옥 붕괴 등 범람 예상 구역

防災重点ため池

Reservoir for Disaster Management
防灾重点蓄水池
防災重點儲水池
방재 중점 저수지

避難所などの施設

Evacuation Sites and other Facilities
避难所等
避難所等
대피소 등

- **指定避難所**
  Designated Evacuation Center
  指定避难所
  指定避難所
  지정 대피소
- **指定緊急避難場所**
  Designated Emergency Evacuation Site
  指定紧急避难场所
  指定緊急避難場所
  지정 긴급 대피 장소
- **要配慮者利用施設**
  Facility for Persons Requiring Special Care
  需要照顾者专用设施
  需要照顧者專用設施
  요 배려자 이용 시설
- **水位観測所**
  Gauging Station
  水位观测所
  水位觀測所
  수위 관측소
- **救護所**
  First-aid Station
  救护所
  救護所
  구호소
- **救急告示病院**
  Designated A & E Hospital
  急救告示医院
  急救告示醫院
  구급 고시 병원
- **市役所**
  City Hall
  市政府
  市政府
  시청
- **出張所・行政センター**
  Satellite Office / Administration Center
  办事处、行政中心
  辦事處、行政中心
  출장소・행정 센터
- **保健所・教育総合センター**
  Health Care Center / General Education Center
  保健所・教育综合中心
  保健所・教育綜合中心
  보건소・교육종합센터
- **消防署**
  Fire Station
  消防署
  消防署
  소방서
- **警察署**
  Police Station
  警察署
  警察署
  경찰서
- **交番・駐在所**
  Police Box / Substation
  派出所、岗亭
  派出所、守望崗亭
  파출소・주재소

「この地図は、令和4年6月15日付奈整計第76号で奈良市長の承認を得て、平成20年5月奈良市都市計画課作成の縮尺1/2,500地形図を使用して調製したものです。」（奈整計第76号）（禁無断複製）© 2024 ZENRIN CO., LTD.