

都市計画境界明示申請の提出について

◆提出部数

- ・ 2部（正1部、副1部）
- ・ 「都市計画境界明示申請書」に必要事項を記入のうえ、添付書類とともに、正、副それぞれ作成してください。

◆提出書類

①都市計画境界明示申請書

- ・ 別紙、記入例を参考に記入してください。
- ・ 申請はどなたでも申請可能です。
- ・ 申請者又は代理人が個人でない場合は、担当者名も記入してください。

②委任状（代理人による申請の場合）

- ・ 押印は省略できますが、訂正印を使用する際は押印が必要です。

③付近見取り図（縮尺1/2500程度）

- ・ 申請地を明記してください。

④実測平面図（縮尺1/100～1/500）

- ・ 申請地の周囲を含めた実測平面図です。
（側溝、CB、電柱、マンホール、構造物、引照点等を記載してください。）
- ・ 方位、各辺長、各折れ点、周辺道路幅員等を記載してください。
- ・ A3用紙で印刷してください。（A3用紙に収まらない場合はご相談ください。）

※縮尺と図面の表記を必ず合わせてください。

近年、縮尺が一致しない図面で申請されるケースが増加しております。手続きが止まりますのでご注意ください。下記 注)の一読をお願いします。

**注)「1/100」や「1/300」など図面に記載されている縮尺と、実際の図面の縮尺が一致しているかご確認ください。図面をコピーされたり、PC上でデータを印刷されたりする際、意図せず縮尺が変わってしまう(スケールアウトする)場合があります。
申請前に今一度、図面の確認をお願いします。**

⑤公図

- ・ 申請地を着色してください。

⑥その他市長が必要と認めるもの（申請地の断面図、地積測量図など）

◆手数料 600円


- ・ 受付時に窓口にて現金で納入してください。（国、地方公共団体及び自治会等は免除）

◆手続きの期間 約10日間（ただし、閉庁日及び補正等に要した日数を除く。）

◆提出方法 都市計画課窓口での提出もしくは郵送での提出をお願いします。

◆提出先

奈良市 都市整備部 都市計画課
TEL 0742-34-4748（直通）



都市計画境界明示申請書

令和 年 月 日

奈良市長

申請者 住所 _____
氏名 _____
(TEL. - -)

代理人 住所 _____
氏名 _____
(TEL. - -)

下記のとおり、都市計画法による都市計画境界を明示願います。

記

○明示内容

都市施設、区域区分、地域地区

申請地
(土地地番) 奈良市

申請理由

○その他

添付図面のとおり

副

都市計画境界明示申請書

令和 年 月 日

奈良市長

申請者 住所 _____
氏名 _____
(TEL. - -)

代理人 住所 _____
氏名 _____
(TEL. - -)

下記のとおり、都市計画法による都市計画境界を明示願います。

記

○明示内容

都市施設、区域区分、地域地区

申請地
(土地地番) 奈良市

申請理由

○その他

添付図面のとおり

申請添付図面 ※正・副ともに添付してください。

1. 申請地の付近見取り図（縮尺1/2500程度）
 2. 委任状（代理人による申請の場合）
 3. 申請地及び申請地周囲を含めた実測平面図（縮尺1/100～1/500）
敷地辺長、申請地周囲の構造物、引照点等を記載したもの
 4. 申請地の公図
 5. その他市長が必要と認めるもの（申請地の断面図、地積測量図など）
- ※詳細は、「都市計画境界明示申請の提出について」参照

※ 手数料 600円

正

記入例

都市計画境界明示申請書

令和 年 月 日

奈良市長

申請者

住所 〇〇市〇〇町〇丁目〇番〇号

氏名 □□ □□
(TEL. △△△△ - △△ - △△△△)

代理申請する場合は、
委任状が必要です。

代理人

住所 〇〇市〇〇町〇丁目〇番〇号

氏名 □□ □□
(TEL. △△△△ - △△ - △△△△)

下記のとおり、都市計画法による都市計画境界を明示願います。

記

○明示内容

都市施設、区域区分、地域地区

境界明示を申請する
内容をご記入ください。

例 都市計画道路の名称、都市計画公園の名称、市街化区域、市街化調整区域
用途地域、高度地区、防火地域、準防火地域、風致地区、地区計画

申請地
(土地地番)

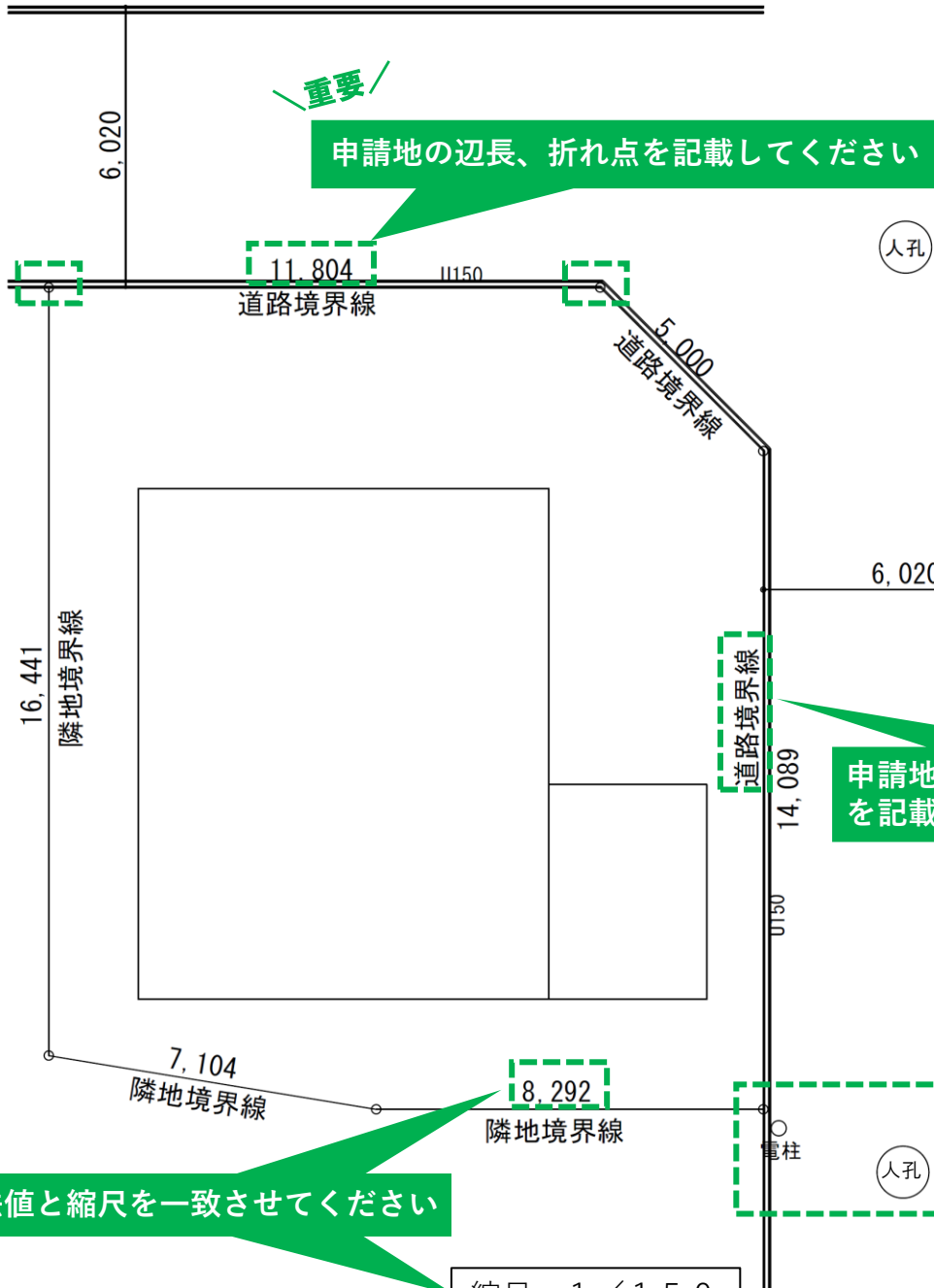
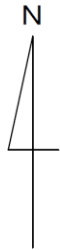
奈良市 ■■■町 ■丁目 ■■番地の ■
(住居表示ではありません。公図で確認のうえ、申請地番をご記入ください。)

申請理由

必ず申請理由をご記入ください

○その他

添付図面のとおり



重要

申請地の辺長、折れ点を記載してください

人孔

重要

申請地が接道する場合は、道路境界線を記載してください

側溝、マンホール、電柱など周囲の様子を記載してください

重要

寸法値と縮尺を一致させてください

縮尺 1/150

※本図は実測平面図の一例であり、申請場所及び明示内容によっては記載事項の追加をお願いする場合があります。
※法務局に備え付けの地積測量図ではありません。
※必ずしも筆界確定済でなくても明示申請可能ですが、明示申請後に申請地の形状が変更になった場合、再度明示申請が必要になる場合があります。

実測平面図 (記載例)