

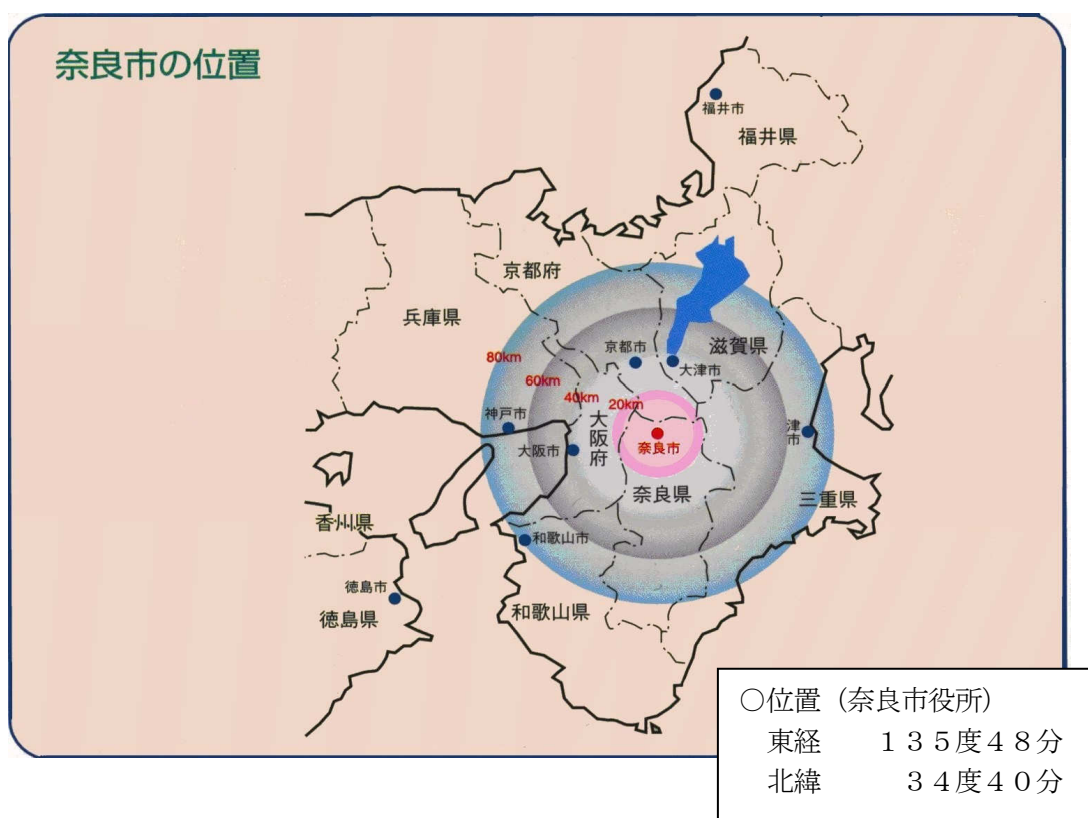
# 第1章 総論

## 第1節 奈良市の概況

本市は、奈良県の北端に位置し、日本全国からみて、ほぼ中央に位置しています。

この位置的好条件をはじめ、その他の自然的社会的環境により古くから政治・文化の中心として発展してきました。

西は生駒市、南は天理市、大和郡山市、桜井市、宇陀市、東は山添村、三重県伊賀市、北は、京都府木津川市、相楽郡2町1村に隣接しており、面積は、276.8km<sup>2</sup>あります。



## 1 気象

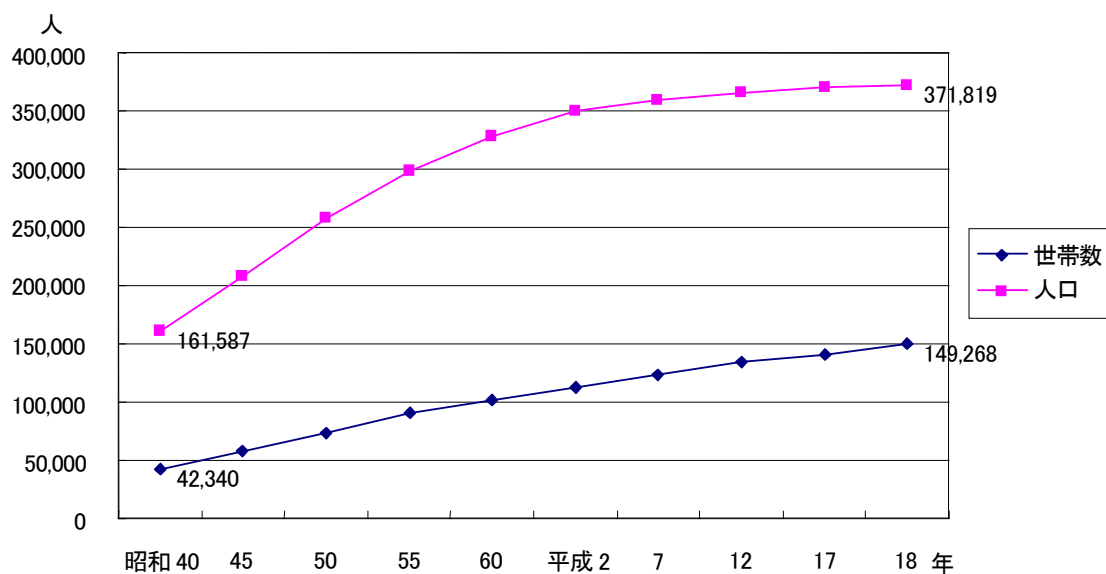
(表-1, 1) 気象

	気温(°C)			年降水量 (mm)	年間日照時間 (時間)
	平均	最高	最低		
平成14年	15.4	36.0	-3.7	990.0	1,864.9
平成15年	14.8	34.6	-4.4	1,546.0	1,609.2
平成16年	15.7	36.1	-3.6	1,510.5	1,993.7
平成17年	14.9	36.4	-3.7	911.0	1,800.4
平成18年	14.9	37.0	-4.7	1,364.0	1,661.3

資料：奈良地方気象台（奈良地方気象台の観測値）

## 2 人口

(図-1, 1) 奈良市の人口・世帯数の推移



資料：市民課

## 3 都市計画用途地域

(表-1, 2) 奈良市における都市計画用途地域の割合

区 分	面積 (ha)	比率 (%)
総 数	4,801.5	100.0
第1種低層住居専用地域	2,315.0	48.2
第2種低層住居専用地域	18.7	0.4
第1種中高層住居専用地域	534.5	11.1
第2種中高層住居専用地域	49.8	1.0
第1種住居地域	1,123.0	23.4
第2種住居地域	137.0	2.9
準住居地域	32.3	0.7
近隣商業地域	81.0	1.7
商業地域	303.4	6.3
準工業地域	142.4	3.0
工業地域	64.4	1.3
工業専用地域	—	—

告示日：平成17年4月1日現在

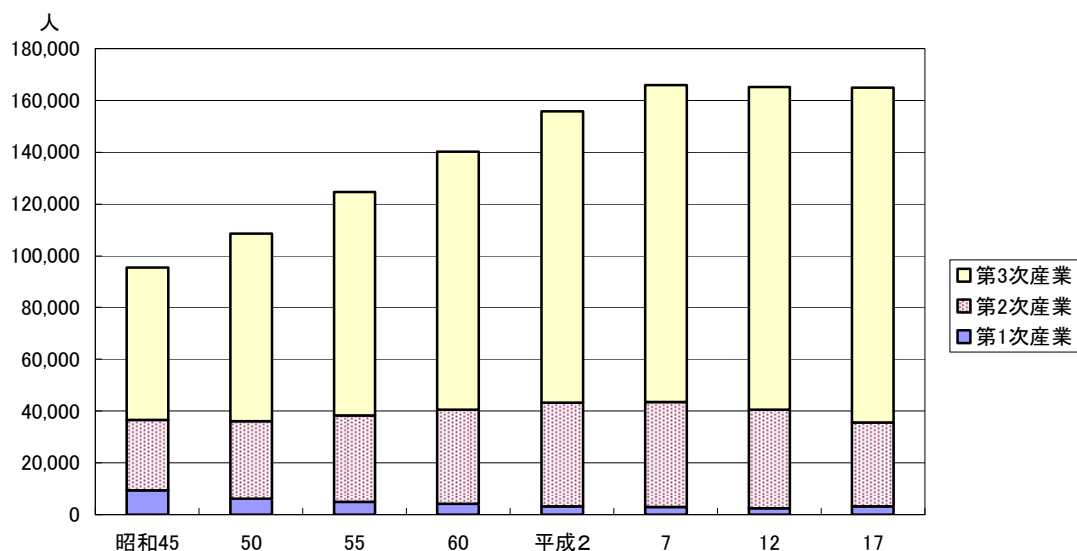
資料：都市計画課

## 4 産 業

(表-1, 3) 産業大分類別就業人口 (平成 17 年)

産 業	就業人口(人)	比率 (%)
農 業	3,023	1.8
林 業	107	0.1
漁 業	4	-
第 1 次 産 業 計	3,134	1.9
鉱 業	18	-
建 設 業	10,632	6.4
製 造 業	21,901	13.3
第 2 次 産 業 計	32,551	19.7
電気・ガス・熱供給・水道業	906	0.5
情 報 通 信 業	4,420	2.7
運 輸 業	5,660	3.5
卸 売 業 ・ 小 売 業	33,320	20.2
金 融 ・ 保 険 業	6,139	3.7
不 動 産 業	3,766	2.3
飲 食 店 、 宿 泊 業	9,393	5.7
医 療 、 福 祉	15,873	9.6
教 育 、 学 習 支 援 業	11,593	7.0
複 合 サ ー ビ ス 業	1,297	0.8
サ ー ビ ス 業	26,480	16.1
公 務	6,801	4.1
第 3 次 産 業 計	125,648	76.2
分 類 不 可 産 業	3,543	2.2
計	164,876	100.0

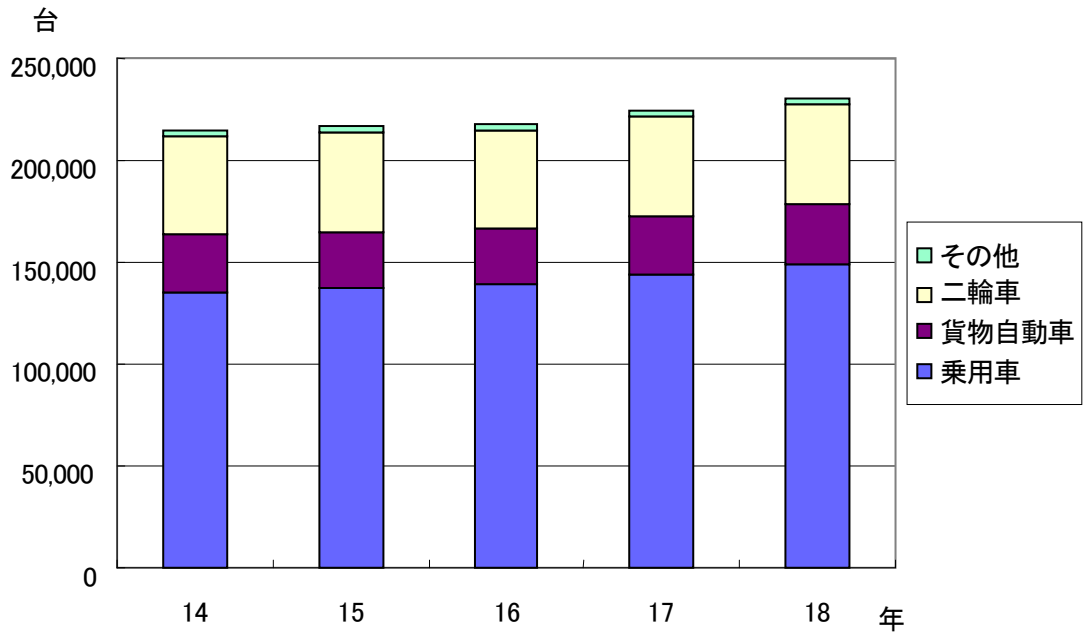
(図-1, 2) 産業別就業人口



資料：統計なら 平成 17 年版

## 5 交通

(図-1, 3) 自動車等登録台数の推移



資料：近畿運輸局奈良陸運支局、市民税課