

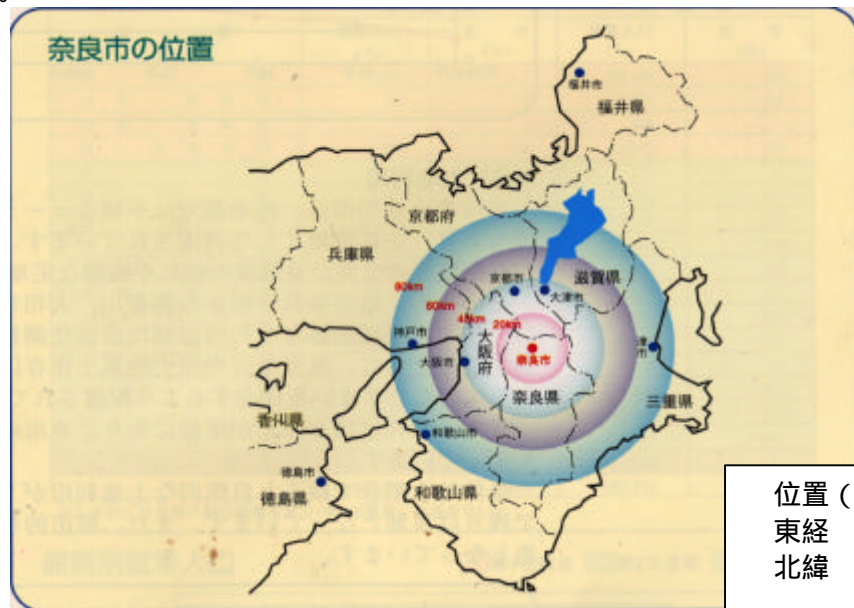
# 第1章 総論

## 第1節 奈良市の概況

本市は、奈良県の北端に位置し、日本全国からみて、ほぼ中央に位置しています。

この位置的な好条件をはじめ、その他の自然的社会的環境により古くから政治・文化の中心として発展してきました。

北は、京都府、東は添上郡月ヶ瀬村、山辺郡山添村・都祁村、南は天理市、大和郡山市、西は生駒市と接しており、面積は、211.6km<sup>2</sup>で、東西 25.15km、南北 16.76km、周囲 97.1kmであります。



## 1 気象

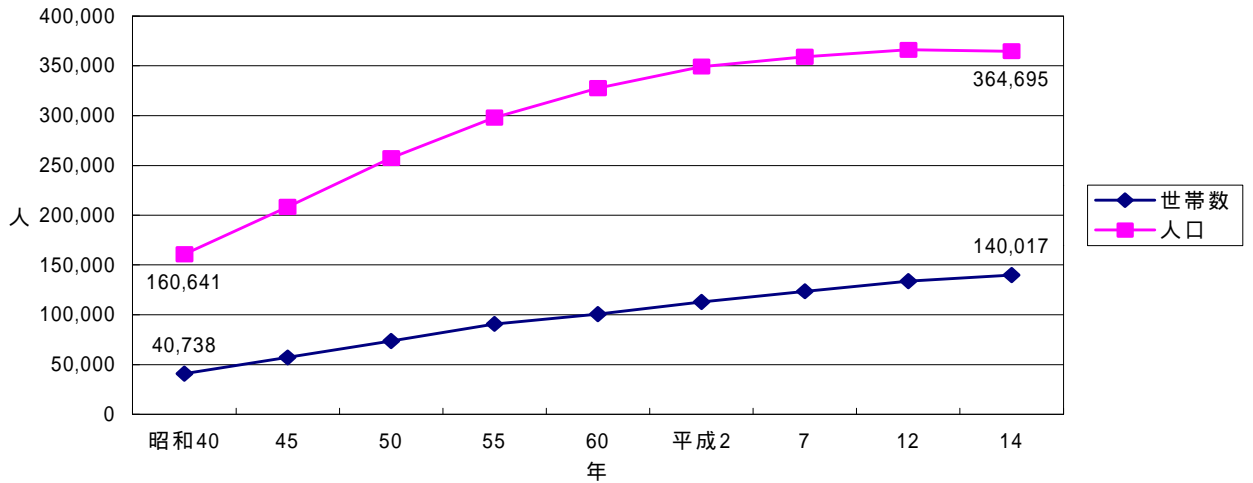
（表 1, 1） 気象

	気温( )			年間降水量 ( mm )
	平均	最高	最低	
平成 10 年	16.0	34.7	-3.5	1,693.0
平成 11 年	15.3	35.2	-4.9	1,390.5
平成 12 年	15.1	36.9	-3.6	1,319.5
平成 13 年	15.1	38.1	-3.8	1,189.0
平成 14 年	15.4	36.0	-3.7	990.0

資料：奈良地方気象台（奈良地方気象台の観測値）

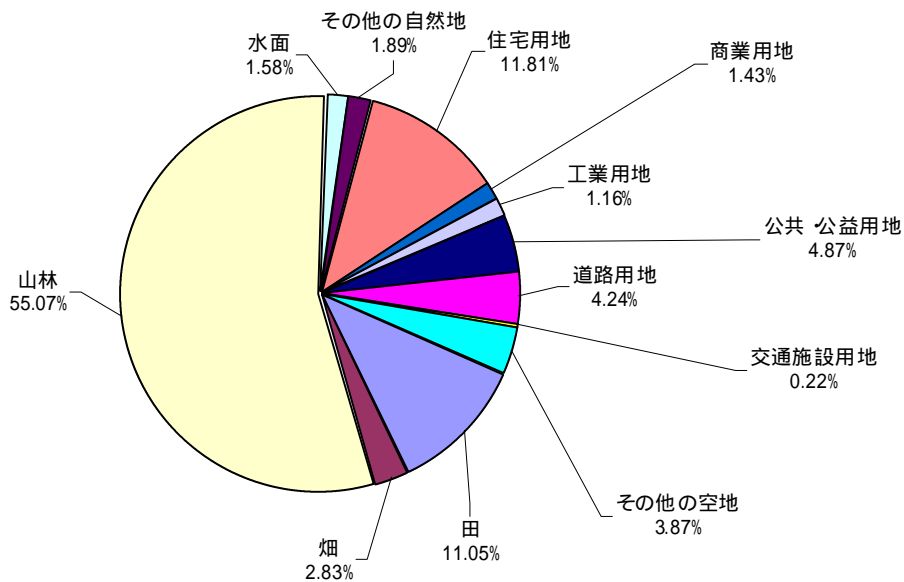
## 2 人口

(図 - 1 , 1 ) 奈良市の人口・世帯数の推移



## 3 土地利用

(図 - 1 , 2 ) 奈良市における土地利用の割合



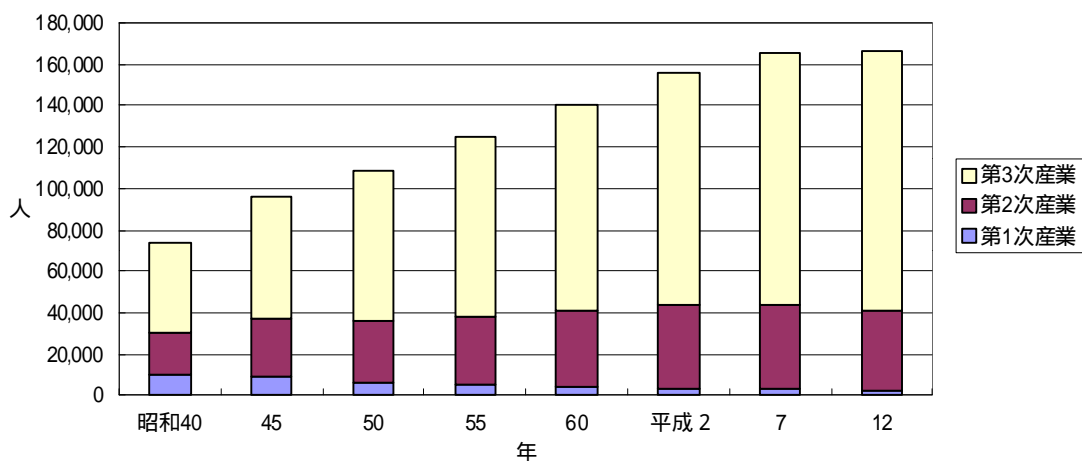
資料：都市計画基礎調査（平成9年3月）

#### 4 産 業

(表 - 1 , 2 ) 産業大分類別就業人口 (平成 1 2 年)

産 業	就業人口(人)	比率 (%)
農 業	2,257	1.4
林 業	74	-
漁 業	5	-
第 1 次 産 業 計	2,336	1.4
鉱 業	12	-
建 設 業	11,988	7.3
製 造 業	26,147	15.8
第 2 次 産 業 計	38,147	23.1
電 気 ・ ガ ス ・ 熱 供 給 ・ 水 道 業	1,095	0.7
運 輸 ・ 通 信 業	8,247	5.0
卸 売 業 ・ 小 売 業 ・ 飲 食 店	41,012	24.8
金 融 ・ 保 険 業	7,095	4.3
サ ー ビ ス 業	52,815	32.0
不 動 産 業	3,410	2.1
公 務	6,224	3.7
第 3 次 産 業 計	119,898	72.6
分 類 不 可 産 業	4,724	2.9
合 計	165,105	100.0

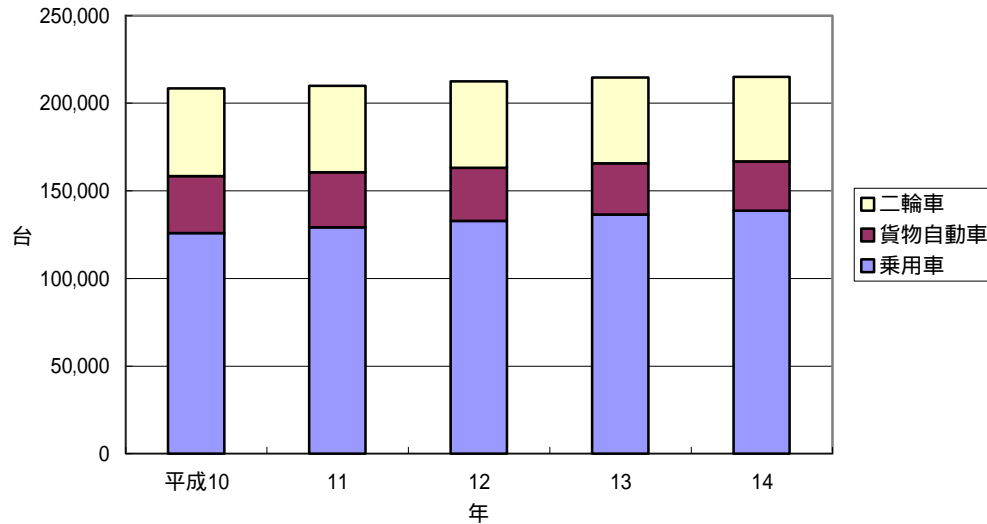
(図 - 1 , 3 ) 産業別就業人口



資料：統計なら 平成 14 年版

## 5 交通

(図 - 1 , 4 ) 自動車等登録台数の推移



資料：近畿運輸局奈良陸運支局、市民税課

(表 - 1 , 3 ) 主要道路における交通量

単位：台

No.	路線名	調査地点	自動車交通量(24時間)		
			平成5年	平成9年	平成14年
1	県道奈良生駒線	菅原町付近	55,099	63,975	64,262
2	県道枚方大和郡山線	丸山橋	18,436	27,690	27,368
3	登美ヶ丘中町線	西部図書館前	21,347	31,103	25,484
4	奈良阪南田原線	東登美ヶ丘1丁目	14,486	23,658	23,236
5	国道24号線	一条高校前	43,364	49,767	53,065
6	国道24号線	西九条町先	64,568	64,529	62,044
7	県道木津横田線	北之庄町先	23,301	23,641	22,542
8	主要地方道 奈良大和郡山斑鳩線	唐招提寺バス停前	18,385	19,233	18,894
9	国道169号線	窪之庄バス停前	24,875	23,588	23,222
10	国道369号線	二条大路南2丁目	52,382	54,899	54,847

資料：奈良市交通白書

24時間：1週間自動車交通量÷7日