

# 第1章 総論

## 第1節 奈良市の概況

本市は、奈良県の北端に位置し、日本全国からみて、ほぼ中央に位置しています。

この位置的好条件をはじめ、その他の自然的社会的環境により古くから政治・文化の中心として発展してきました。

北は、京都府、東は添上郡月ヶ瀬村、山辺郡山添村・都祁村、南は天理市、大和郡山市、西は生駒市と接しており、面積は、211.6km<sup>2</sup>で、東西 25.15km、南北 16.76km、周囲 97.1km であります。



## 1 気象

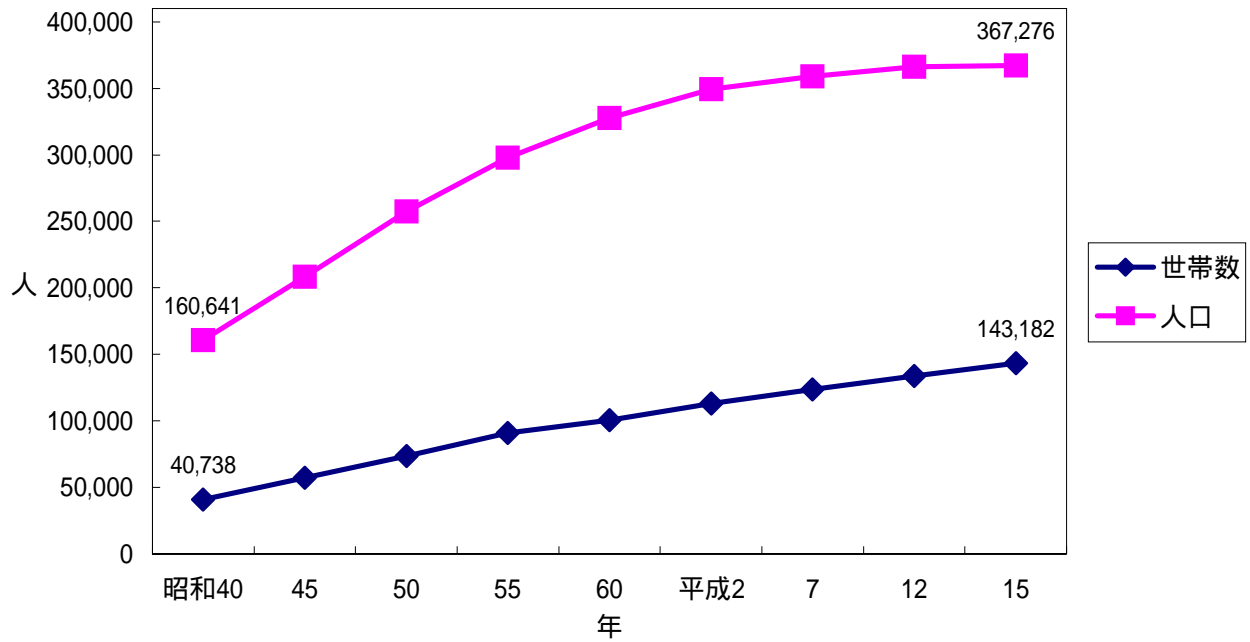
（表 - 1 , 1） 気象

	気温( )			年降水量 ( mm )	年間日照時間 ( 時間 )
	平均	最高	最低		
平成 11 年	15.3	35.2	-4.9	1,390.5	1,843.8
平成 12 年	15.1	36.9	-3.6	1,319.5	1,809.0
平成 13 年	15.1	38.1	-3.8	1,189.0	1,913.0
平成 14 年	15.4	36.0	-3.7	990.0	1,864.9
平成 15 年	14.8	34.6	-4.4	1,546.0	1,609.2

資料：奈良地方気象台（奈良地方気象台の観測値）

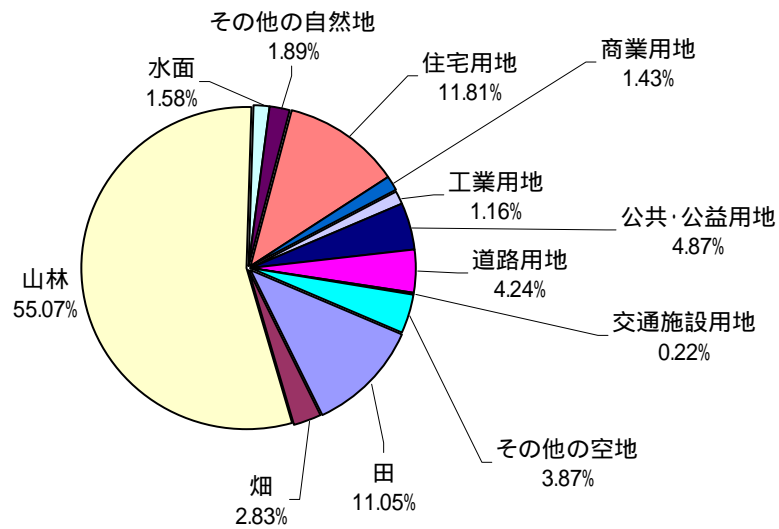
## 2 人口

(図 - 1 , 1 ) 奈良市の人口・世帯数の推移



## 3 土地利用

(図 - 1 , 2 ) 奈良市における土地利用の割合



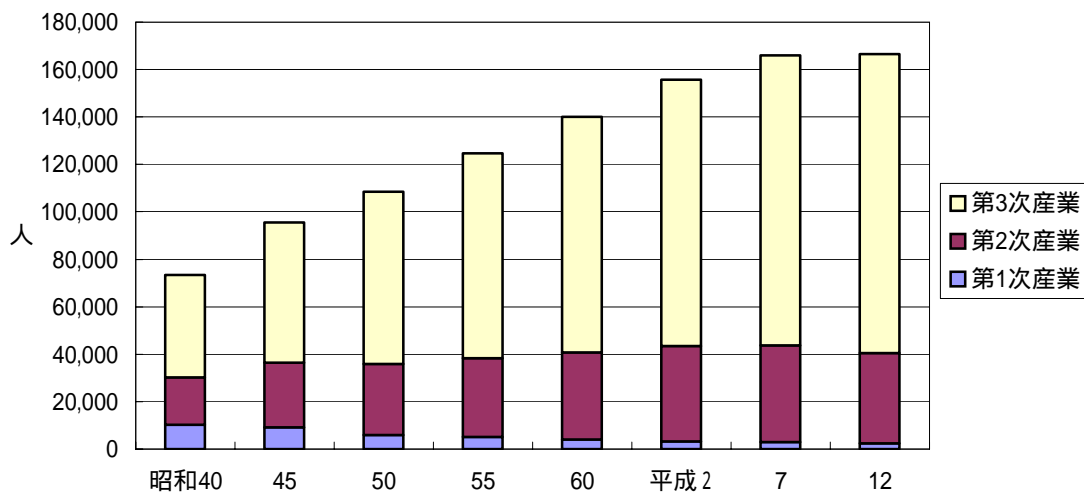
資料：都市計画基礎調査（平成9年3月）

#### 4 産 業

(表 - 1 , 2 ) 産業大分類別就業人口 (平成 12 年)

産 業	就業人口(人)	比率 (%)
農 業	2,257	1.4
林 業	74	-
漁 業	5	-
第 1 次 産 業 計	2,336	1.4
鉱 業	12	-
建 設 業	11,988	7.3
製 造 業	26,147	15.8
第 2 次 産 業 計	38,147	23.1
電 気 ・ ガ ス ・ 熱 供 給 ・ 水 道 業	1,095	0.7
運 輸 ・ 通 信 業	8,247	5.0
卸 売 業 ・ 小 売 業 ・ 飲 食 店	41,012	24.8
金 融 ・ 保 険 業	7,095	4.3
サ - ビ ス 業	52,815	32.0
不 動 産 業	3,410	2.1
公 務	6,224	3.7
第 3 次 産 業 計	119,898	72.6
分 類 不 可 産 業	4,724	2.9
計	165,105	100.0

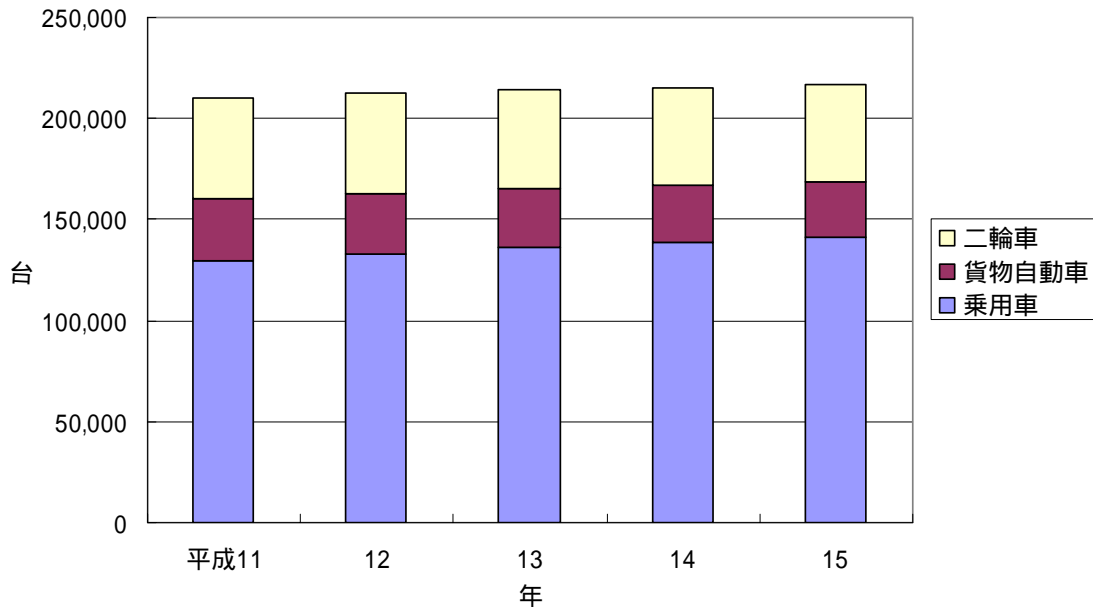
(図 - 1 , 3 ) 産業別就業人口



資料：統計なら 平成 15 年版

## 5 交通

(図 - 1, 4) 自動車等登録台数の推移



資料：近畿運輸局奈良陸運支局、市民税課

(表 - 1, 3) 主要道路における交通量

単位：台

No	路線名	調査地点	自動車交通量 (24 時間)		
			平成 6 年	平成 10 年	平成 15 年
1	県道奈良生駒線	菅原町付近	56,924	63,918	64,910
2	県道奈良加茂線	奈良阪町北バス停前	14,789	15,154	13,691
3	登美ヶ丘中町線	西部図書館前	29,489	27,791	25,477
4	奈良阪南田原線	東登美ヶ丘 1 丁目	17,897	23,921	23,391
5	国道 24 号線	一条高校前	45,876	49,418	54,007
6	国道 24 号線	西九条町先	64,794	63,069	63,780
7	県道木津横田線	北之庄町先	23,783	23,188	22,512
8	主要地方道 奈良大和郡山斑鳩線	唐招提寺バス停前	17,006	18,658	19,236
9	国道 169 号線	窪之庄バス停前	25,969	19,740	22,434
10	国道 369 号線	二条大路南 2 丁目	53,254	55,980	55,438

資料：奈良市交通白書

24 時間：1 週間自動車交通量 ÷ 7 日