第18回委員会	
資料　37	H20.6.3

ごみ焼却施設の候補地選定（案）

候補地区の比較表

	比較評価項目	候補地区									評価の重み付け	備考
		③-4	⑤-1	⑥-1	⑥-2	⑧-1	⑧-2	⑨-1	⑨-2	⑩－1		
1)候補地の選定における基本条件	評価の指標	大和田町地内	北之庄町、北之庄西地内	川上町、中ノ川町地内	中ノ川町、東鳴川町地内	南庄町、北村町地内	北村町、狭川両町、須川町地内	東鳴川町、法用町、中ノ川町、平清水町地内	中ノ川、生琉里町地内	矢田原町、須山町、和田町地内		
①及び④の除外条件に基づく敷地形状を考慮した候補地面積（ha）（残された区域の空き地面積が10ha以下の区域は除外した）		B：20.05	B：18.86	14.90	33.30	21.97	33.60	79.90	20.38	30.12		候補地15ヶ所の内6ヶ所を除外する。
① 300m以内に学校、幼稚園、保育園及び病院等がなく、住宅地群に近接していないこと。	住宅地群の近接状況	—	—	—	—	—	—	—	—	—	—	評価済み
② 自然環境を保全するため、自然公園地域、風致地区、環境保全地区等には設けないこと。	風致地区等への近接状況											
③ 生活環境を保全するため、人口の密集した地域や、住居専用地域（都市計画法）等には設けないこと。	――	—	—	—	—	—	—	—	—	—	—	該当地区なし
④ 防災面に配慮するため、災害の危険性がある地域は避けること。	活断層の近接状況	—	—	—	—	—	—	—	—	—	—	評価済み
⑤ ごみの収集・運搬効率がよく、焼却後の残渣の処理に便利な場所を選ぶこと。	収集・運搬効率											
⑥ 将来にわたって、土地利用が決まっている地区には設けないこと。	現況の土地利用状況											
⑦ 搬出入のための主な道路が整備出来ているか、整備出来ることが確実な場所であること。	搬入道路の整備状況											
⑧ 電気、ガス、水道等の供給設備の整備が困難でないこと。	都市基盤の整備状況											
⑨ その他の条件　（用地の取得について）	用地取得の難易度											
2）基本条件以外の考慮すべき項目（各委員から提案のあった評価項目）　①	用地の買収に係るコスト										—	
②	敷地造成に係るコスト										—	
③	農振農用地の指定状況										—	
④	保安林の指定状況										—	
⑤	その他の項目											

三次選定における候補地区の選定マップ

図面作成要領

	凡　　例
	市界線
	狭域候補地区の区域
	候補地区の区域 ①上記の狭域候補地区で住宅から 100m以内及び活断層から 300m以内の区域を除く ②焼却施設の建設に必要と考えられる敷地幅を確保できない狭隘な区域を除く
	住宅から 100mの範囲
	活断層
	活断層より 300mの範囲

注）土地利用関係における規制等の詳細については、それぞれの担当行政機関にお問い合わせ願います。

N
③－4
0
250m
500m

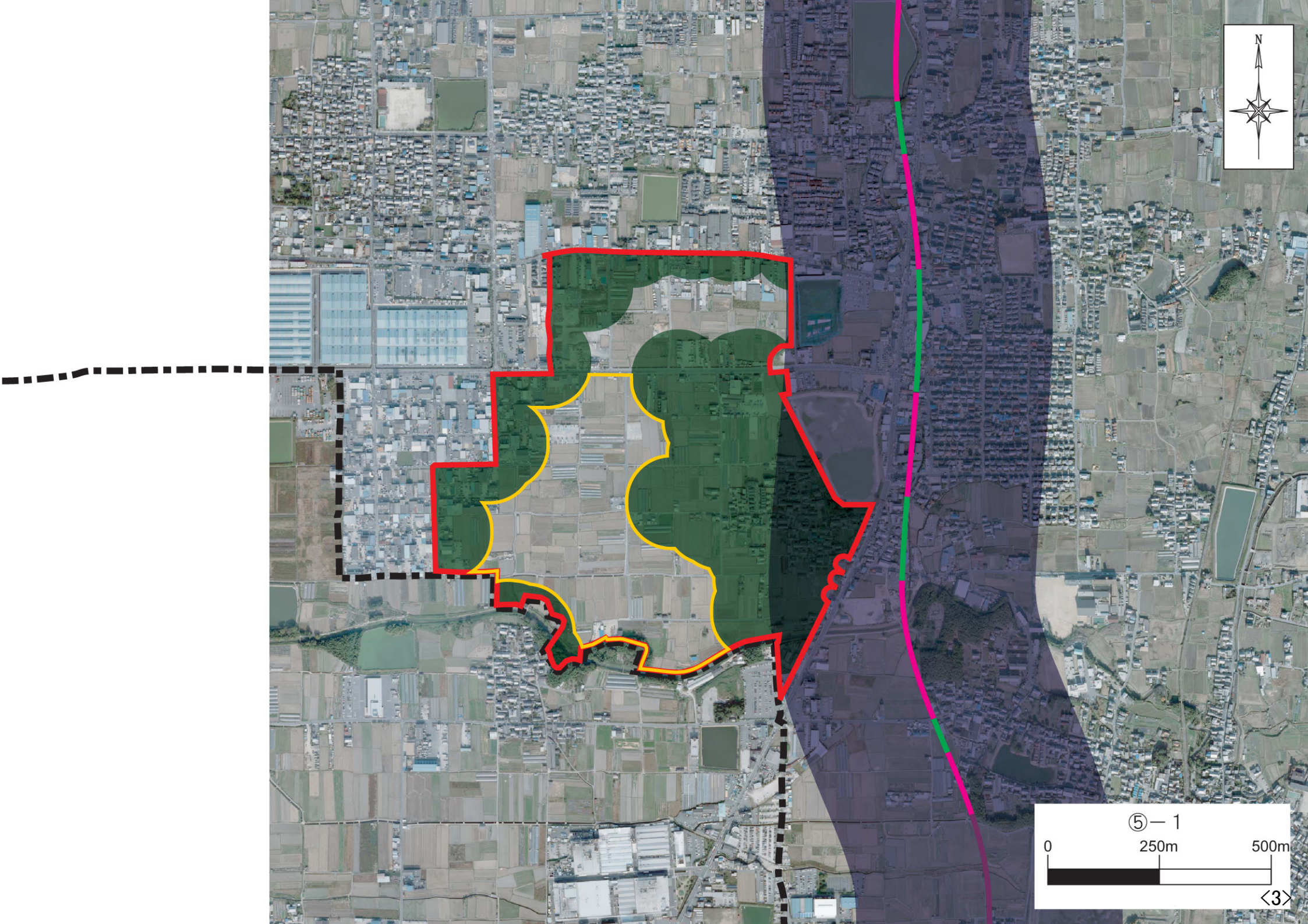
N
⑤－1
0
250m
500m
〈3〉

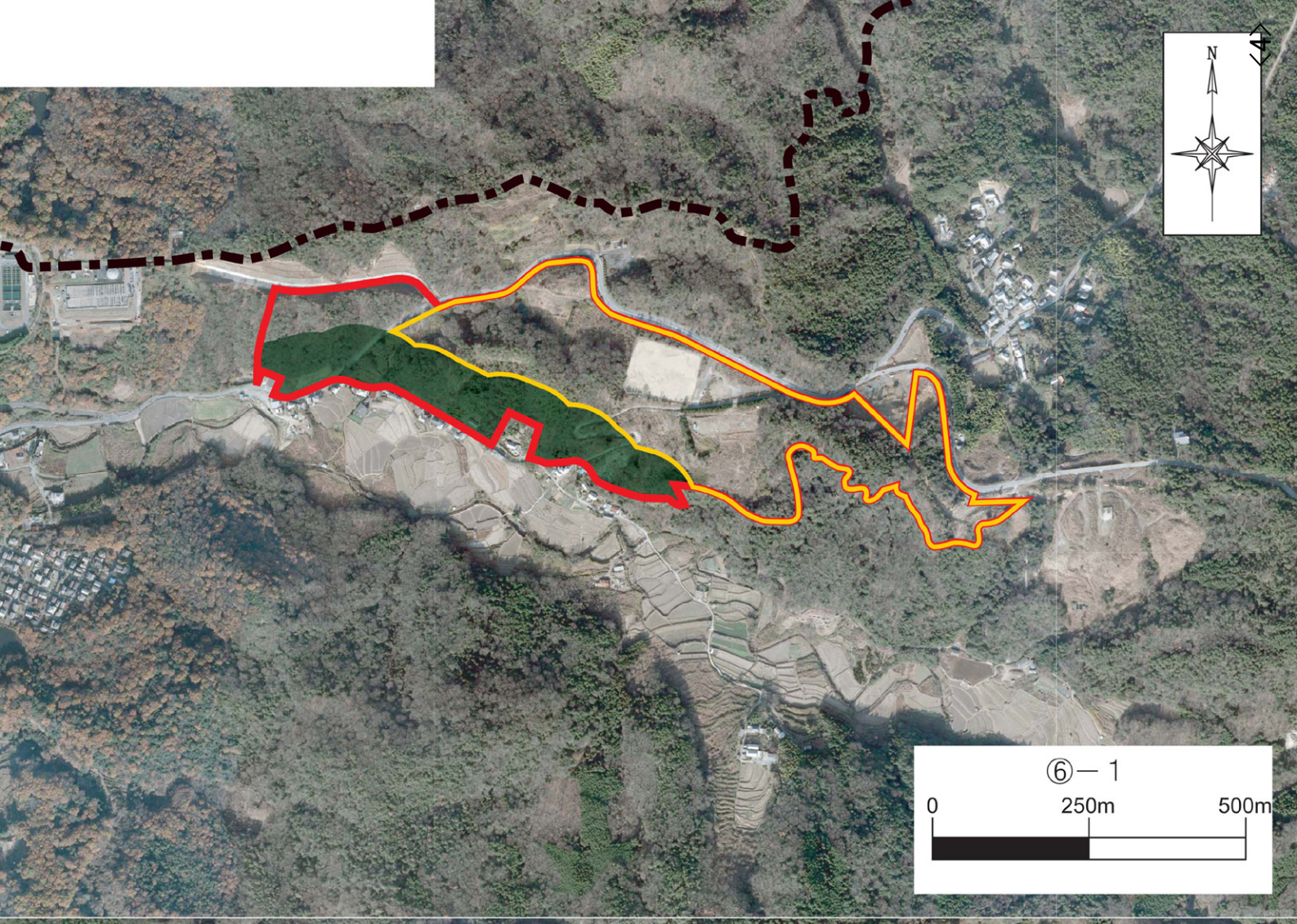
N
⑥－1
0
250m
500m

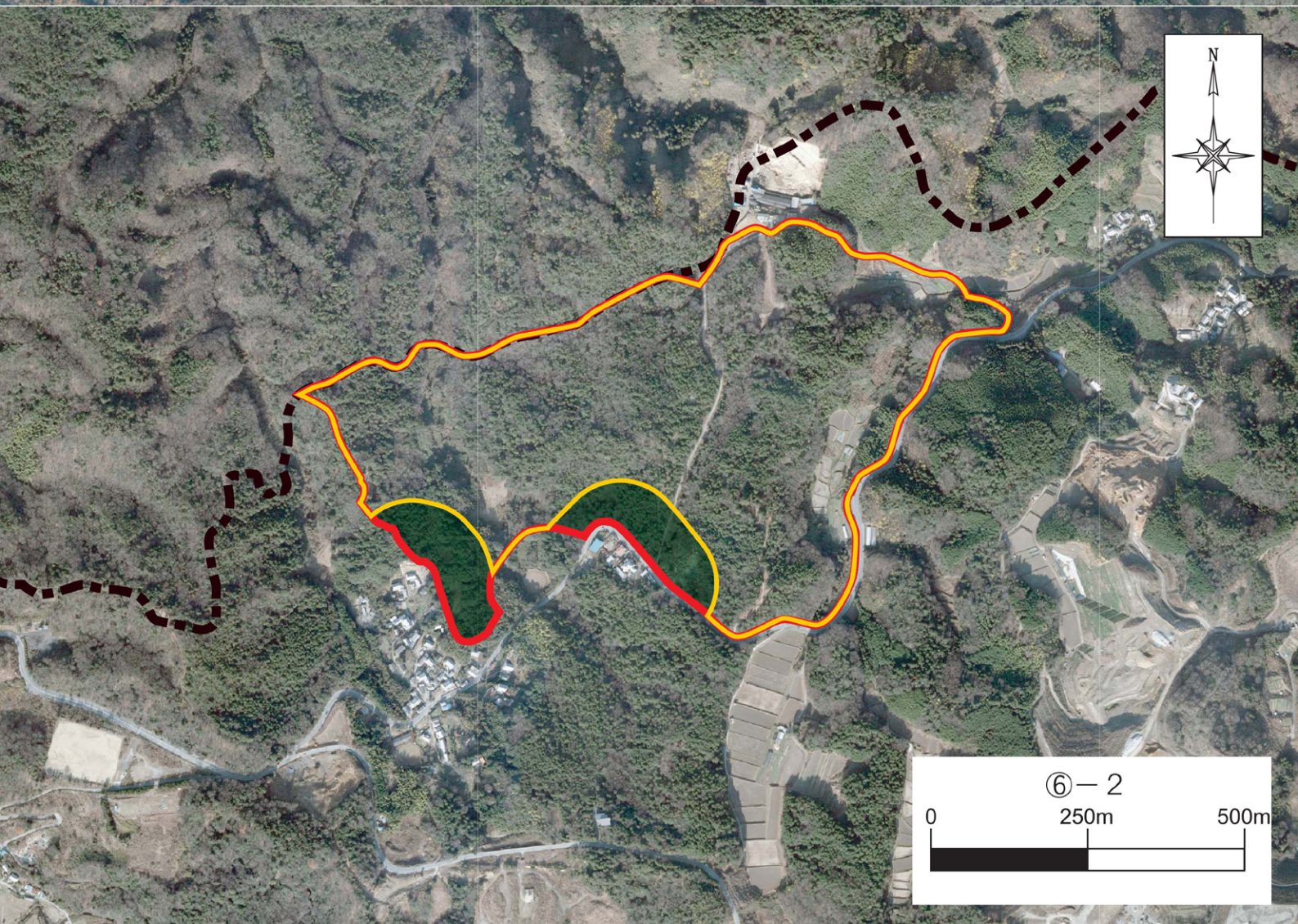
N
⑥－2
0
250m
500m

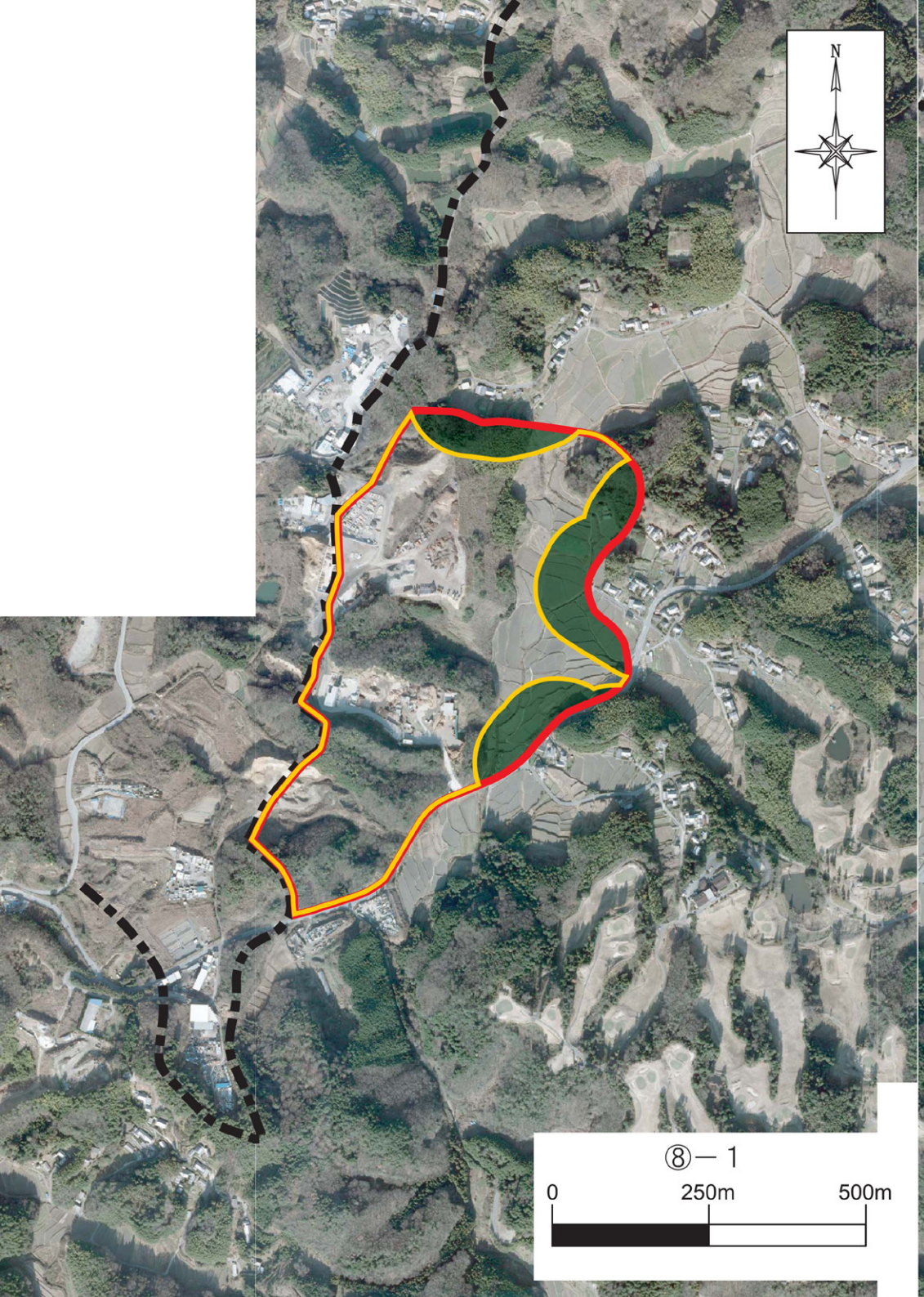
N
⑧－1
0
250m
500m

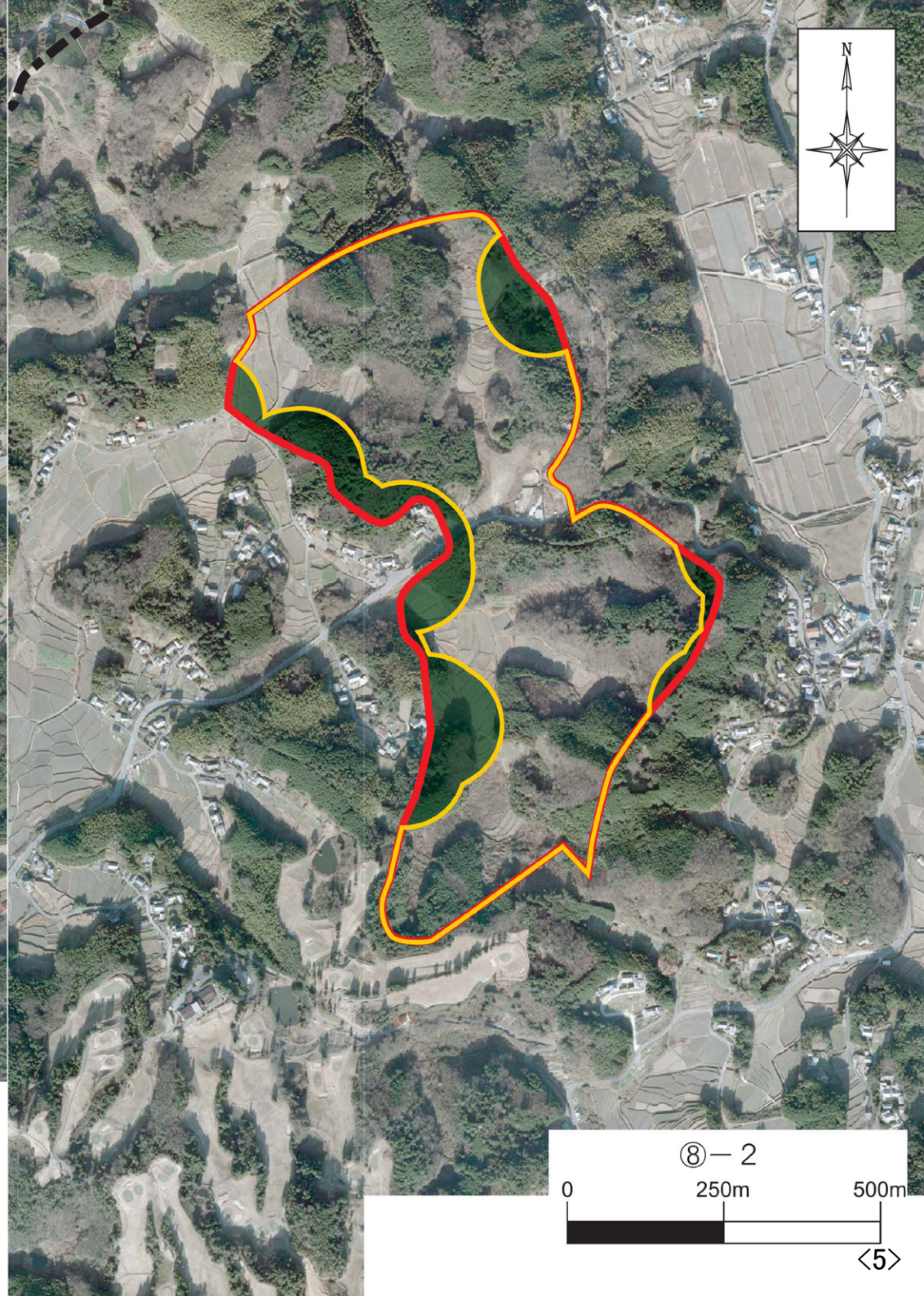
N
⑧－2
0
250m
500m

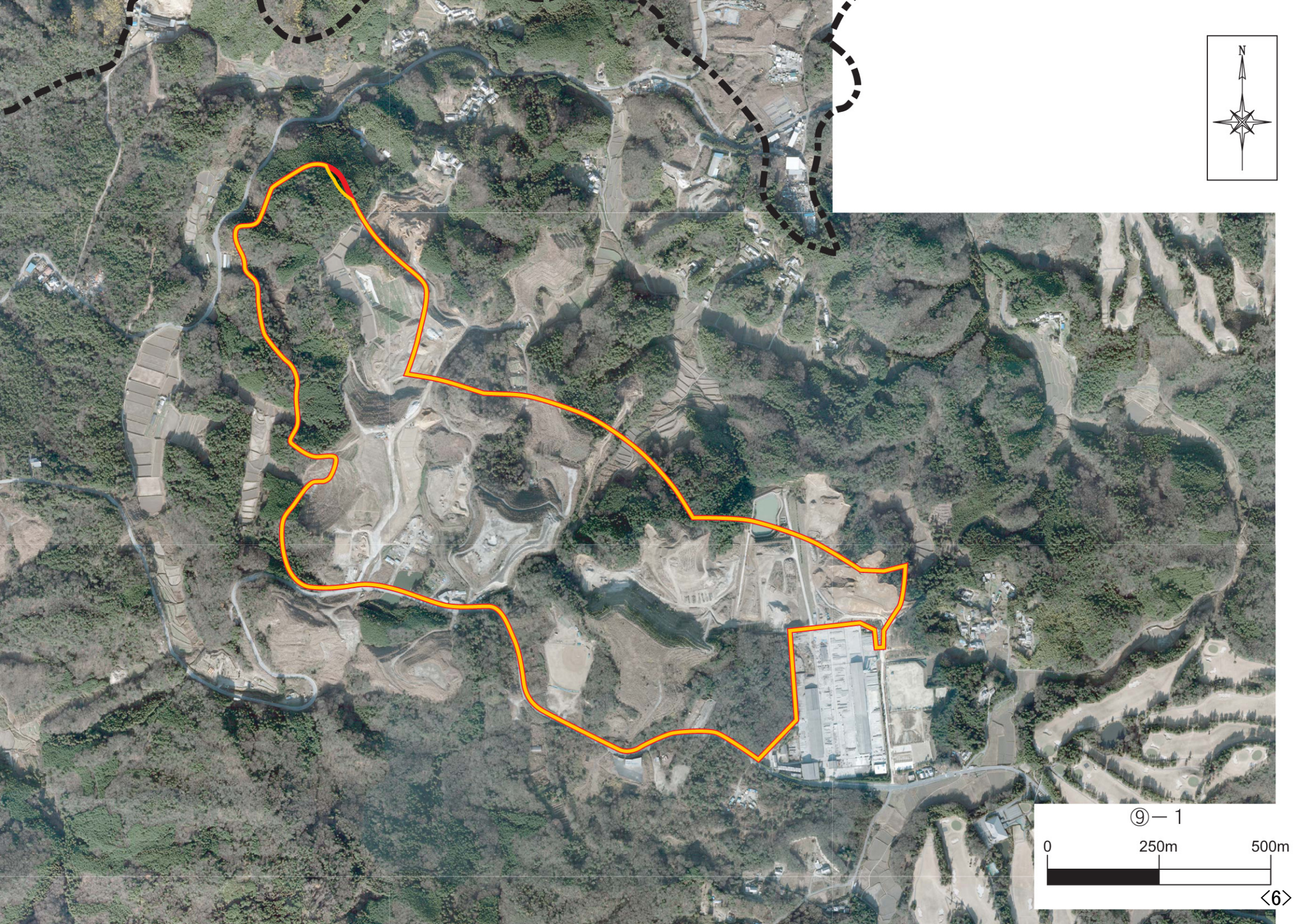
N
⑨－１
0
250m
500m

N
⑨－2
0
250m
500m

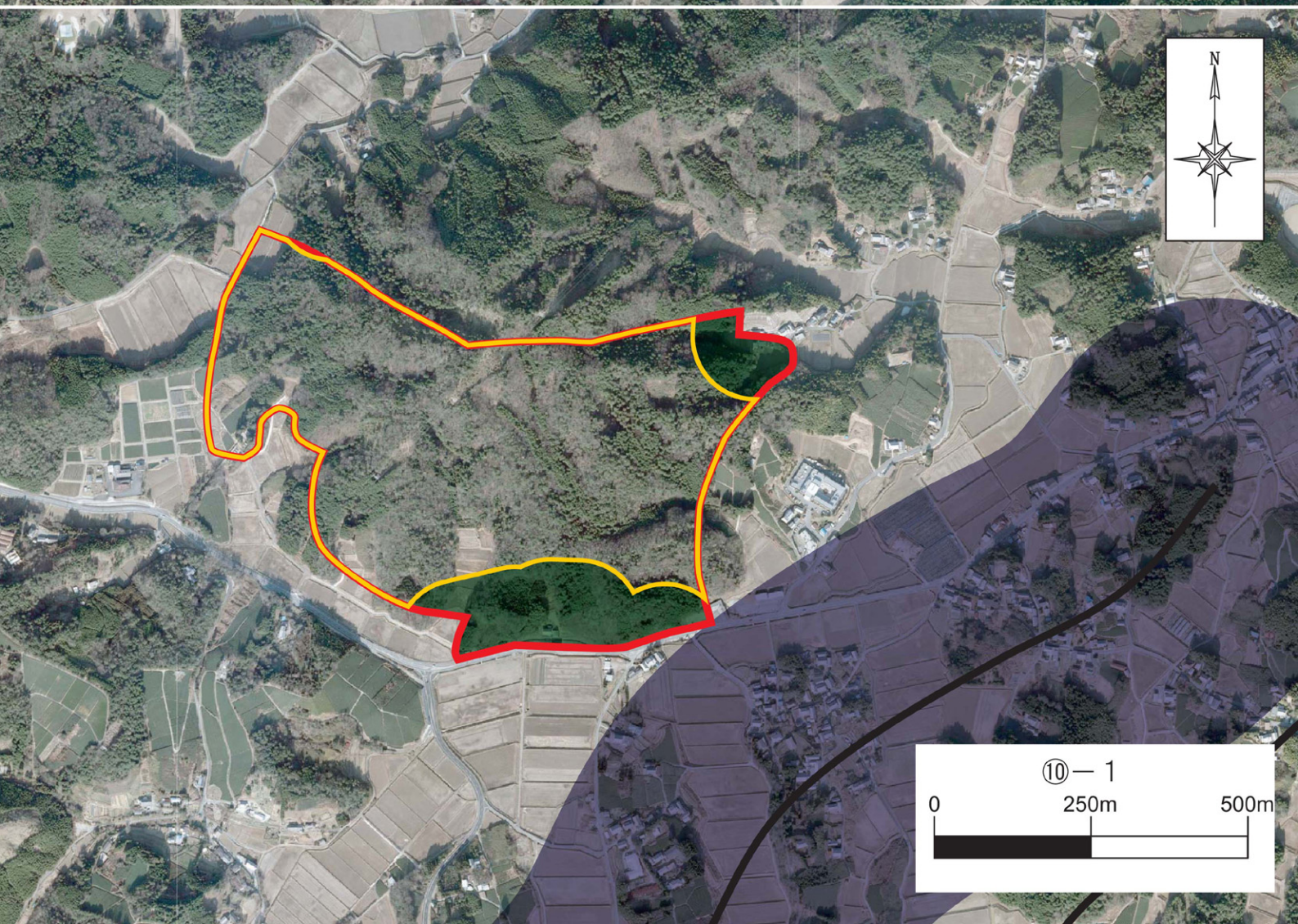
N
⑩－1
0
250m
500m