第 15 回委員会	
資料 30	H20.2.1

三次選定について（案）

候補地区の比較検討

第１４回策定委員会における意見を受け、選ばれた１５箇所の候補地区について、比較検討資料を作成した。

資料の作成方法

1）基本条件①　300メートル以内に学校、幼稚園、保育園及び病院等がなく、住宅地群に近接していないこと。

住宅地の近接状況

１．移転候補地の区域内において、既存の住宅地及び隣接する住宅地からの距離を、各々１００m以内とした近接距離の条件により、該当する範囲を色分けした図面を作成した。

2）基本条件④　防災面に配慮するため、災害の危険性がある地域は避けること。

活断層の近接状況

１．地震の活断層からの距離が３００m以内の範囲について調査し色分けした図面を作成した。

候補地区番号

・③―３、③―４

・⑤―１、⑤―２、⑤―４、⑤―５

・⑫―１

の７地区が該当した。

3）上記1）住宅地の近接状況、2）活断層の近接状況の条件による重ね合せ図を作成し、残された区域の空き地面積を計測し、概ね10㌶ほどが確保できるかどうかについて調査した。

三次選定における候補地区の選定マップ

図面作成要領

	凡　　例
	市界線
	狭域候補地区の区域
	ゴルフ場
	広域候補地の選定マップにおける除外範囲
	①300m 以内の学校、幼稚園、保育園及び病院等の条件（住宅地群を除く）
	②自然環境を保全するための、自然公園地域、風致地区、環境保全地区等
	③10ha 以上の空き地が確保出来ない区域
	④他の施設が立地(住宅、寺社、工場等が点在している）する 10ha 以上の空き地
	世界遺産におけるバッファゾーン、ハーモニーゾーンに指定されている区域
	急斜面のため、敷地の造成が困難な区域（斜面の勾配が概ね１：２以上の急勾配の範囲）
	地すべり防止区域
	文化財
	住宅
	上記の住宅から 100m 以内の範囲
	国道、県道、都市計画道路等の２車線以上の道路で、かつ、大型車両が通行可能な道路
	上記の道路より 500mの範囲
	風致地区および国定公園境界線
	活断層
	上記の活断層より 300m 以内の範囲

注）土地利用関係における規制等の詳細については、それぞれの担当行政機関にお問い合わせ願います。

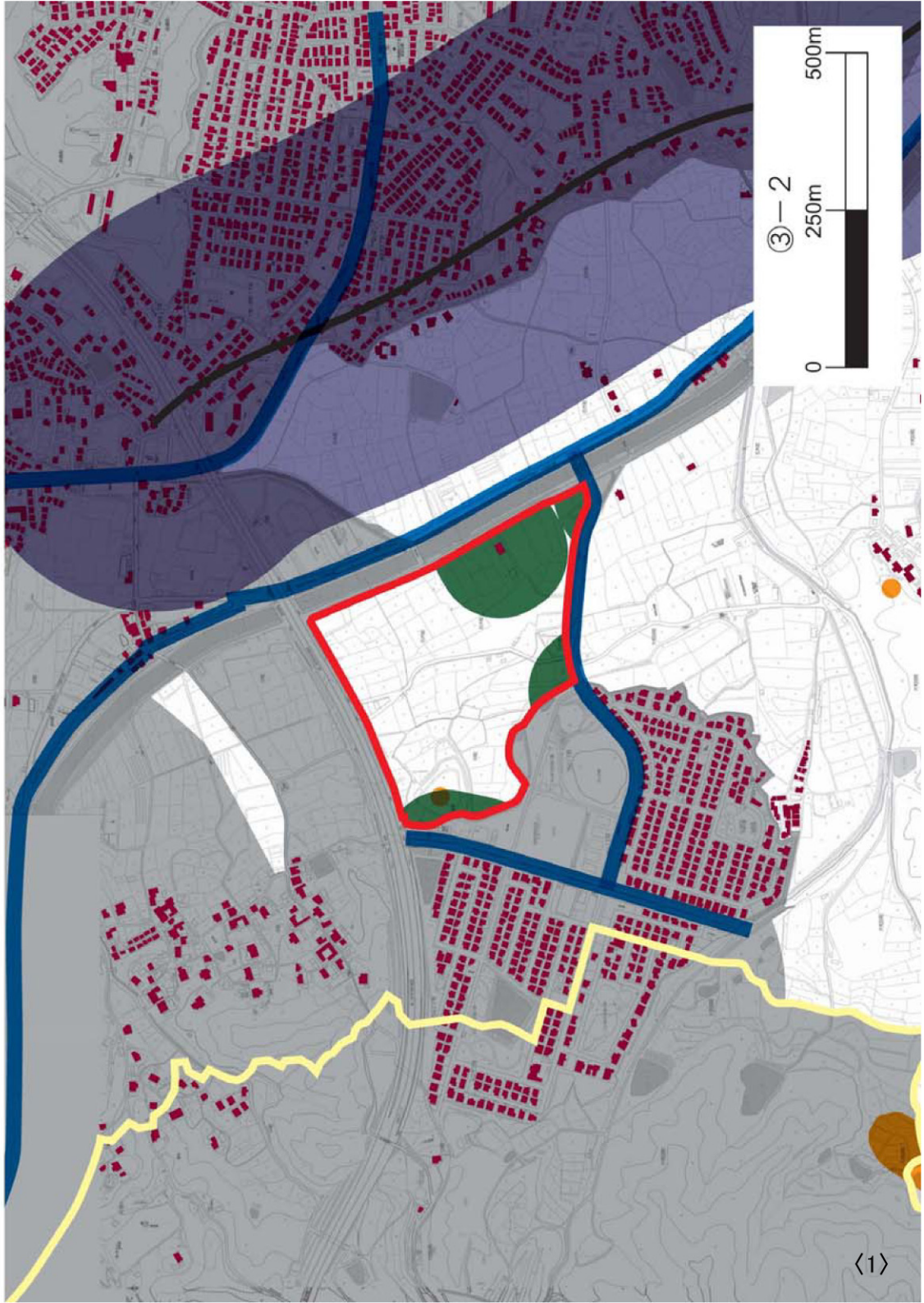

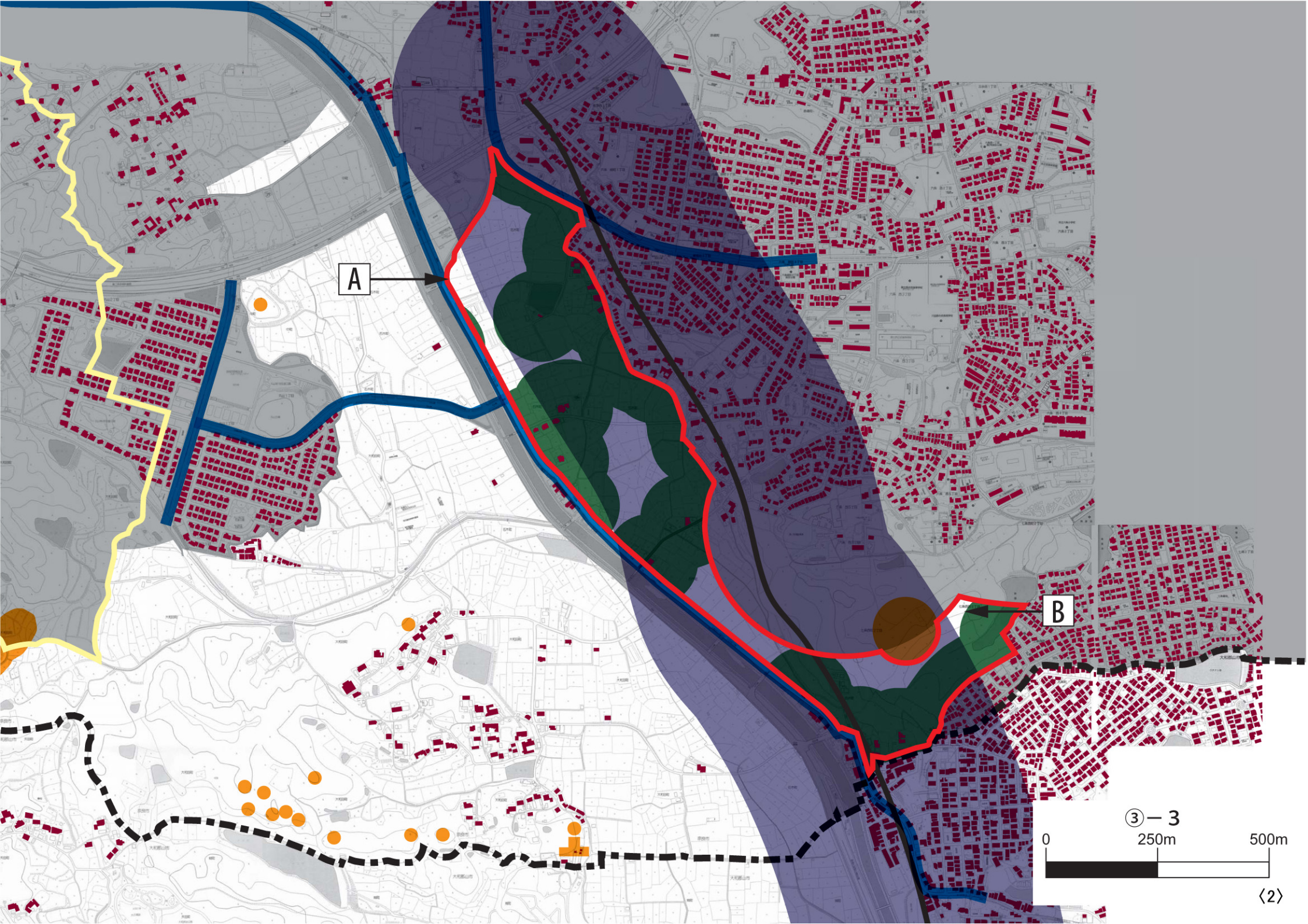
A
B
③－3
0
250m
500m
〈2〉

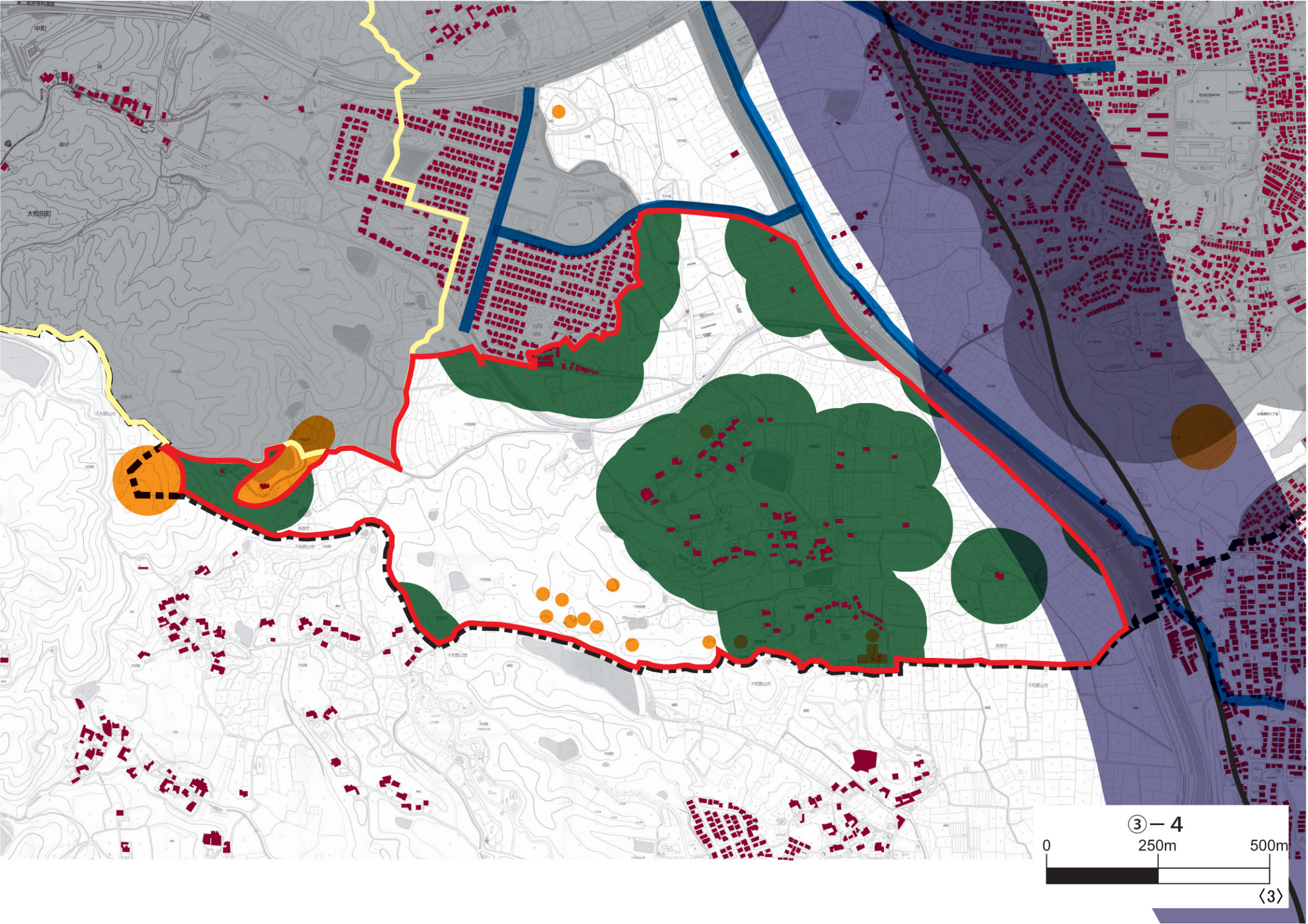
③－4
0
250m
500m
〈3〉

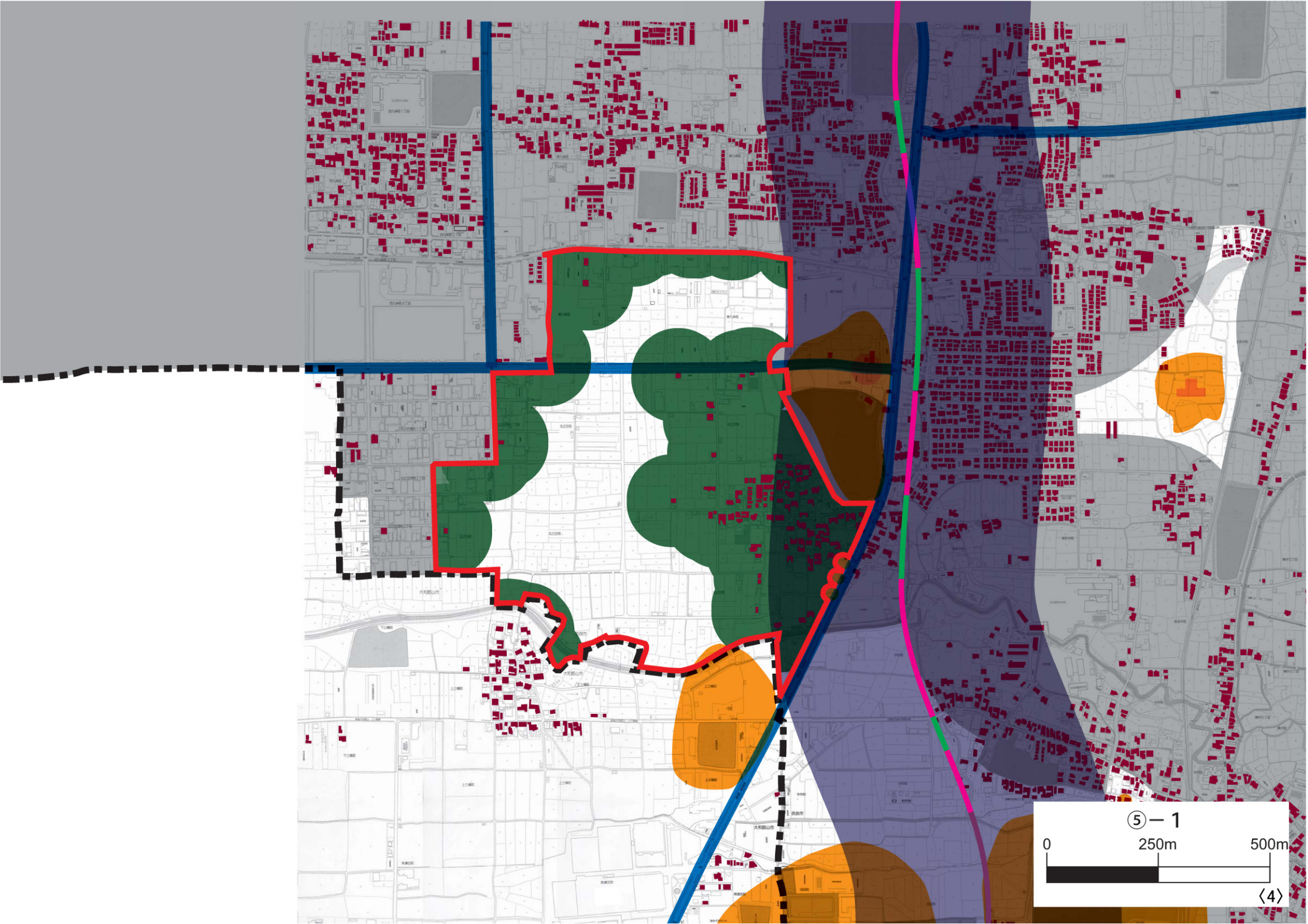
⑤－1
0
250m
500m
〈4〉

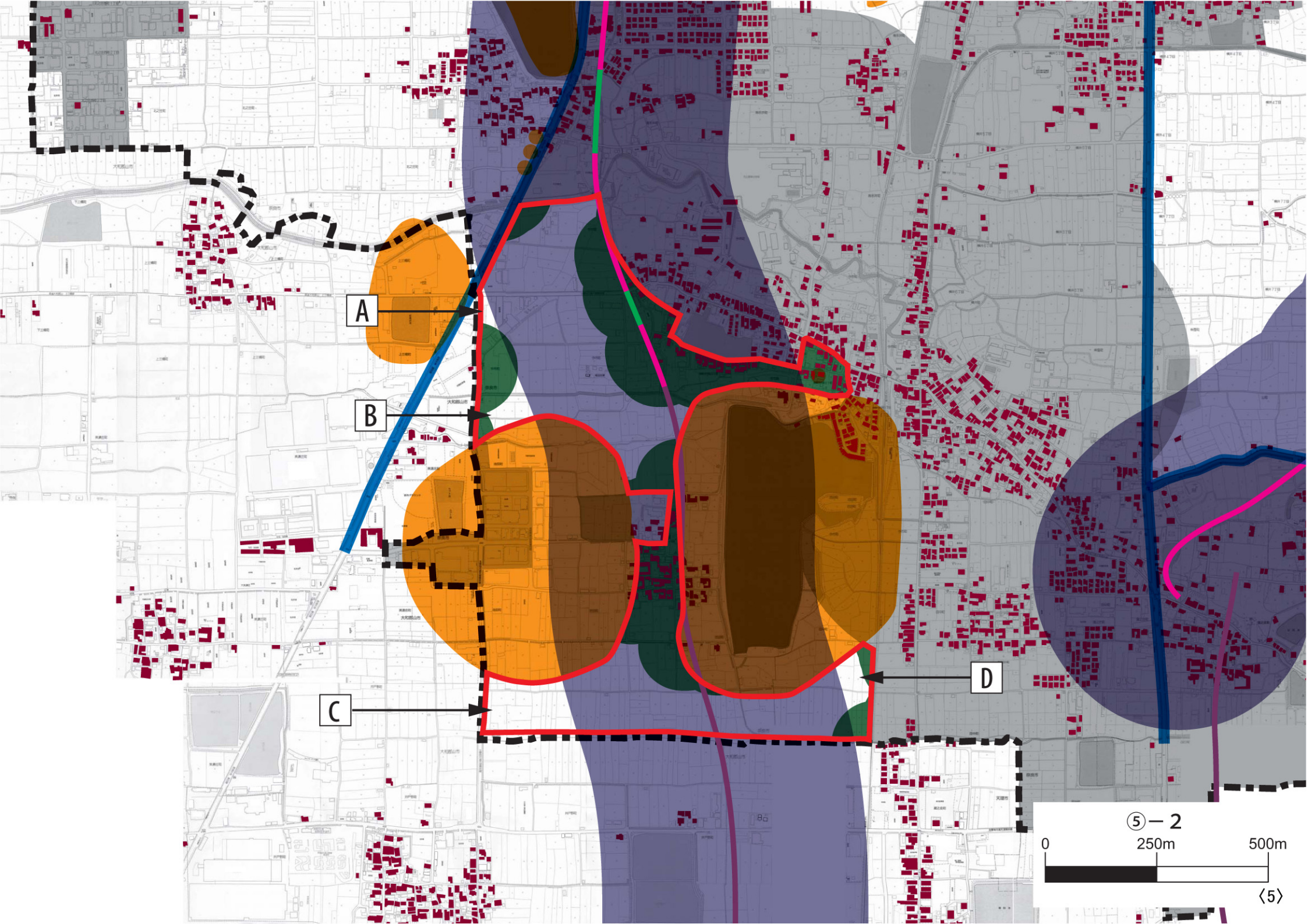
A
B
C
D
⑤－2
0
250m
500m
〈5〉

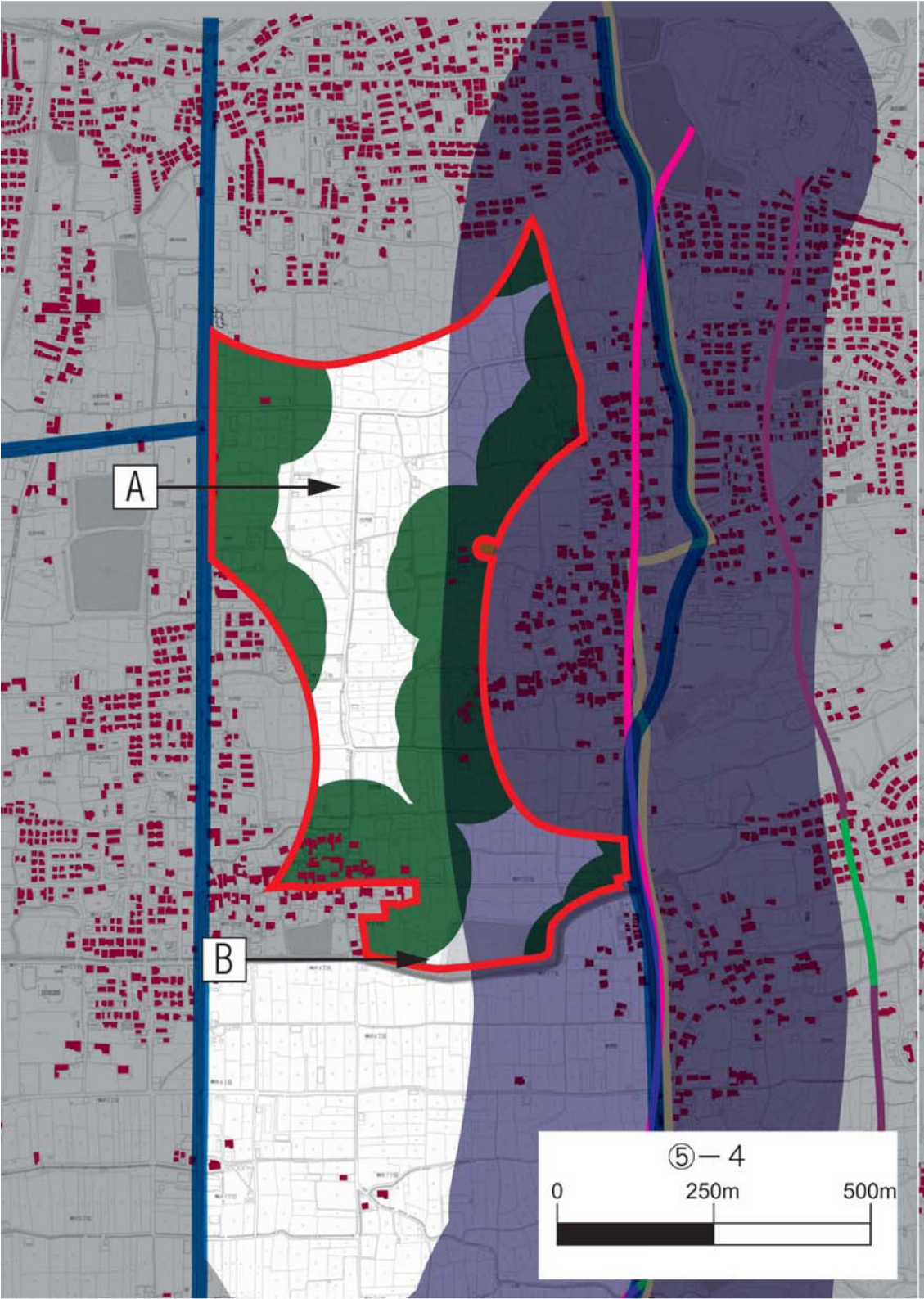
A
B
⑤－4
0
250m
500m

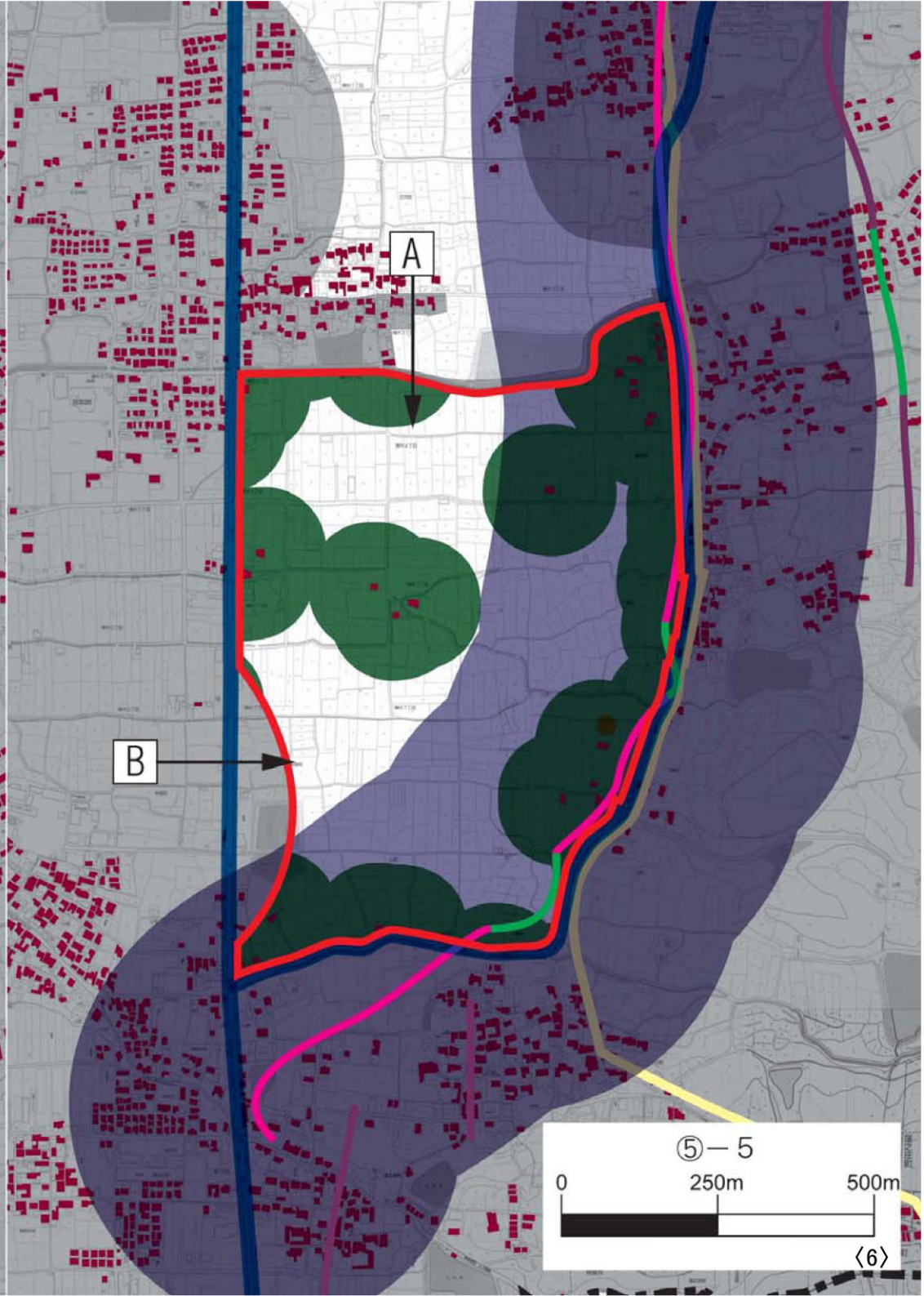
A
B
⑤－5
0
250m
500m

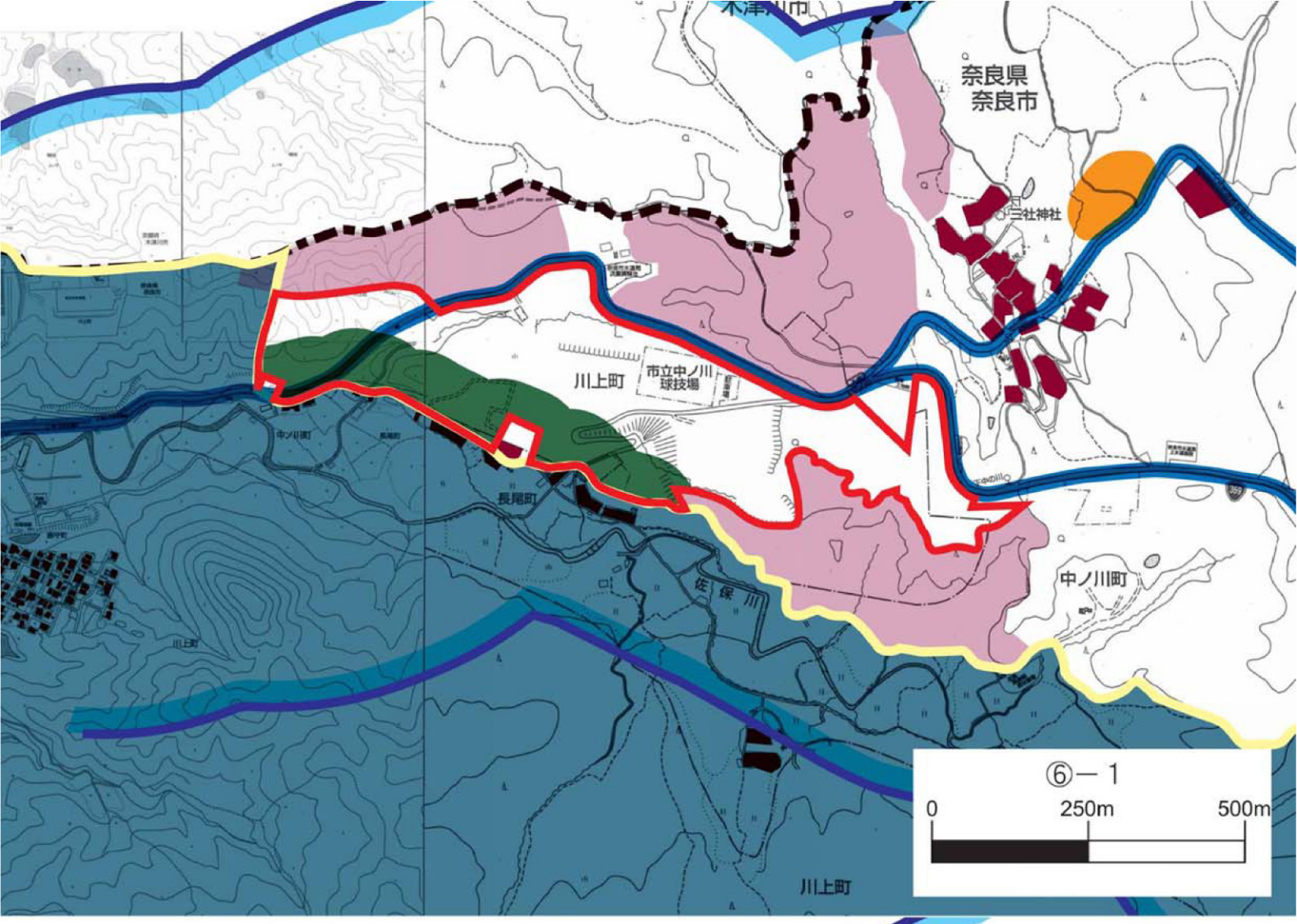
奈良県
奈良市
三社神社
川上町
市立中ノ川
球技場
中ノ川町
長尾町
佐保川
川上町
⑥－1
0
250m
500m

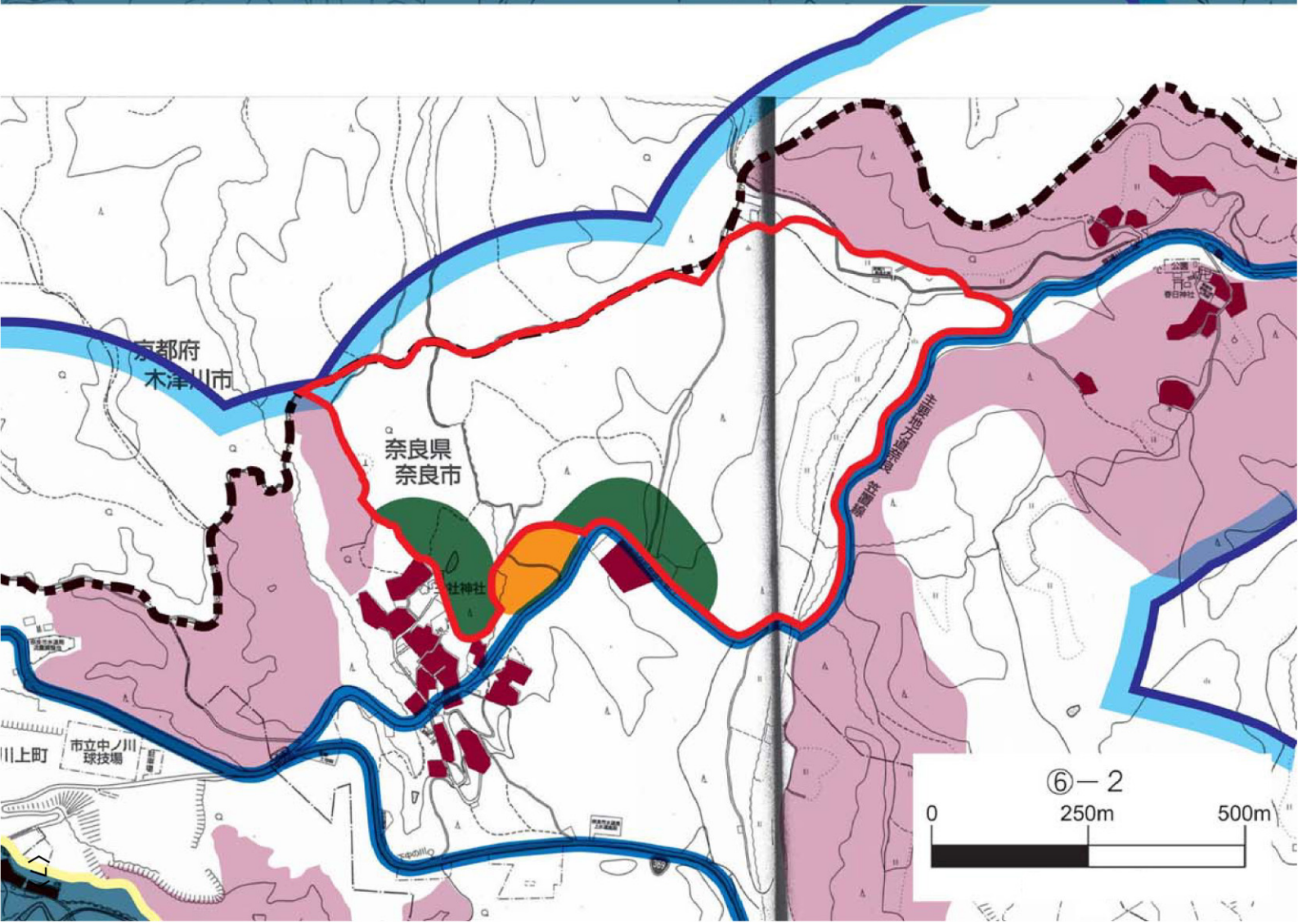
京都府
木津川市
奈良県
奈良市
三社神社
川上町
市立中ノ川
球技場
⑥－2
0
250m
500m

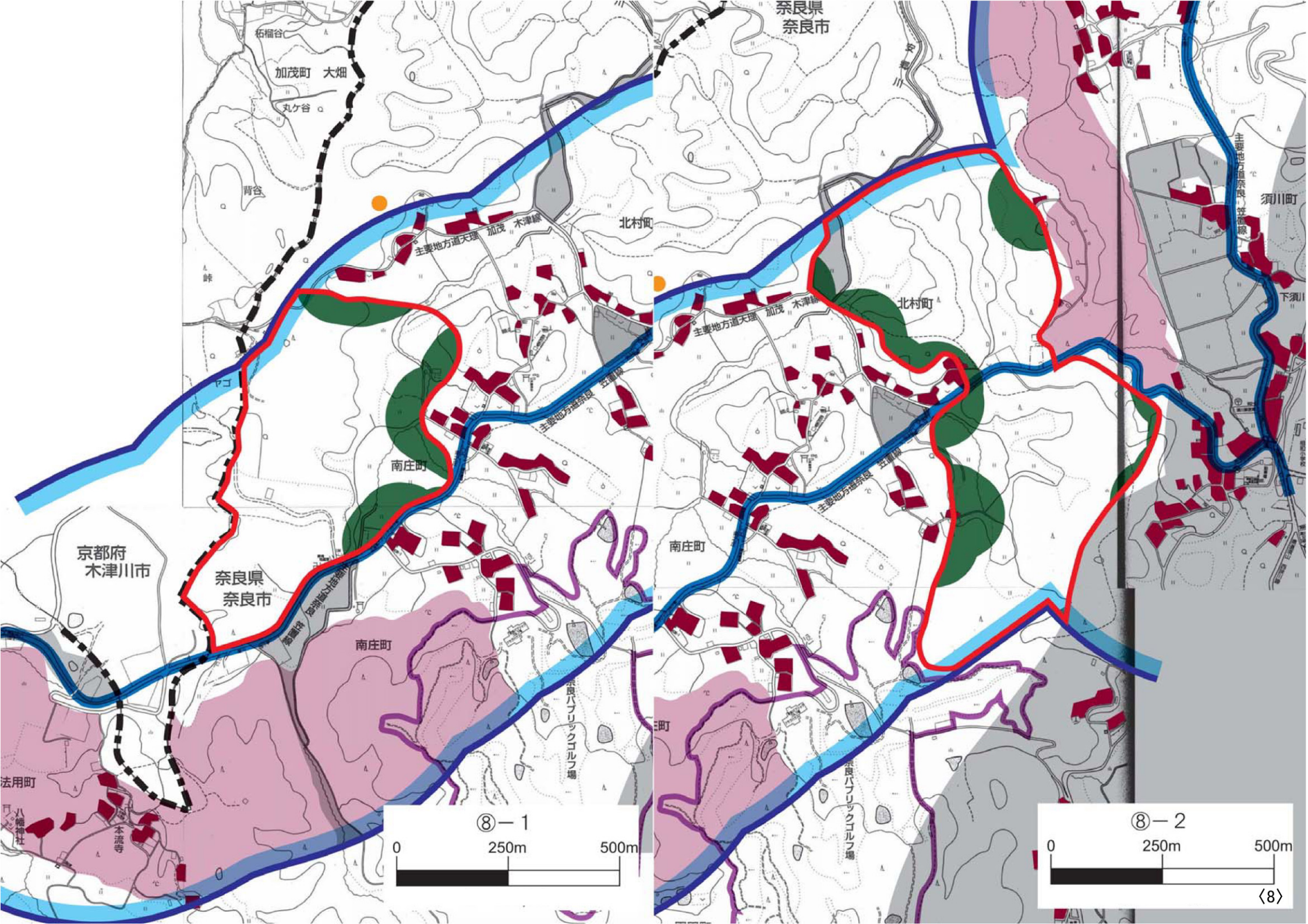
⑧－1
0
250m
500m
⑧－2
0
250m
500m
京都府
木津川市
奈良県
奈良市
加茂町
大畑
丸ケ谷
背谷
北村町
南庄町
須川町
下須川
法用町
八幡神社
本流寺
奈良パブリックゴルフ場
主要地方道天理 加茂 木津線
主要地方道奈良 笠置線
奈良県
奈良市

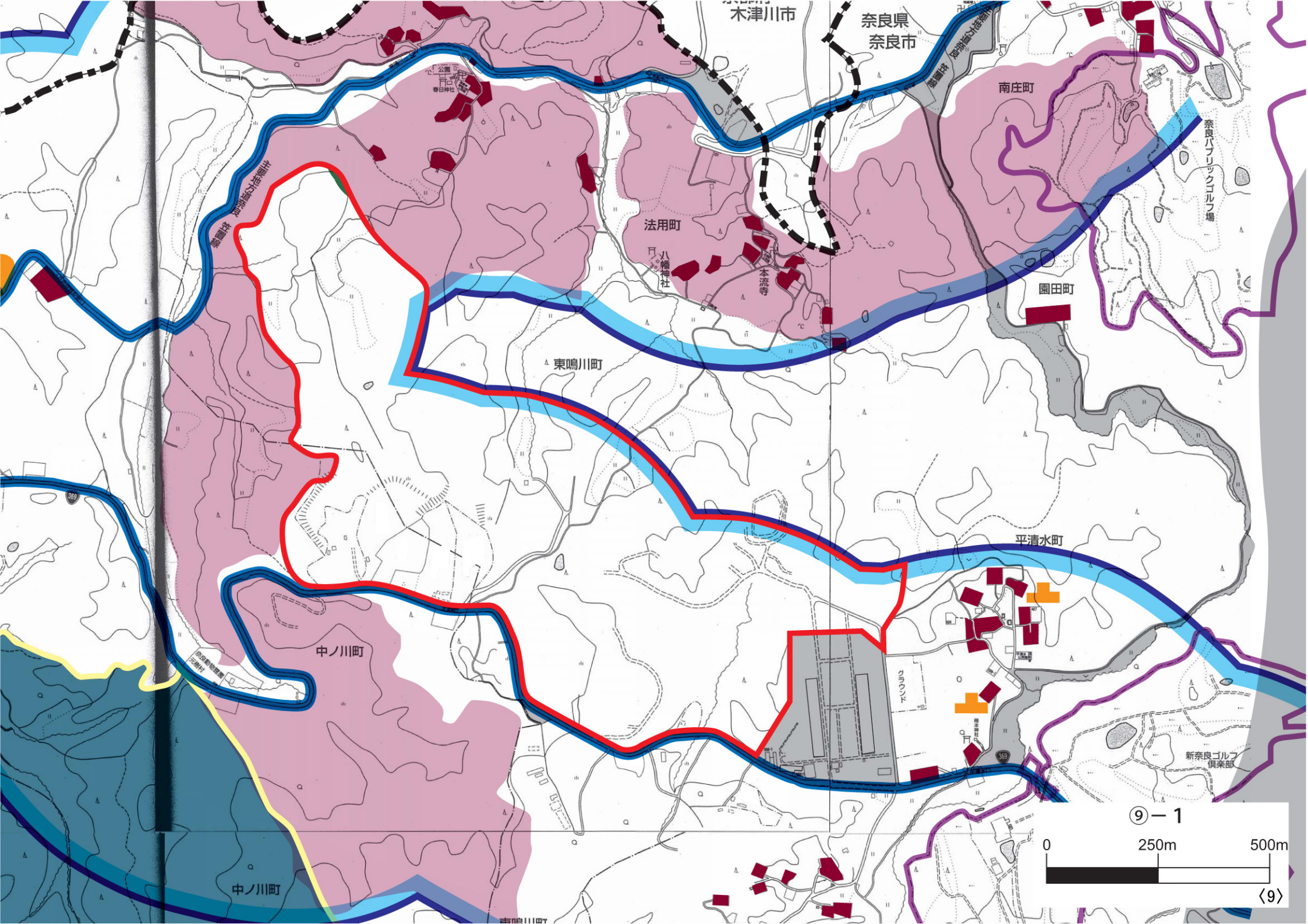
木津川市
奈良県
奈良市
南庄町
奈良パブリックゴルフ場
法用町
八幡神社
本流寺
園田町
東鳴川町
平清水町
中ノ川町
グラウンド
新奈良ゴルフ
倶楽部
中ノ川町
⑨－1
0
250m
500m
〈9〉

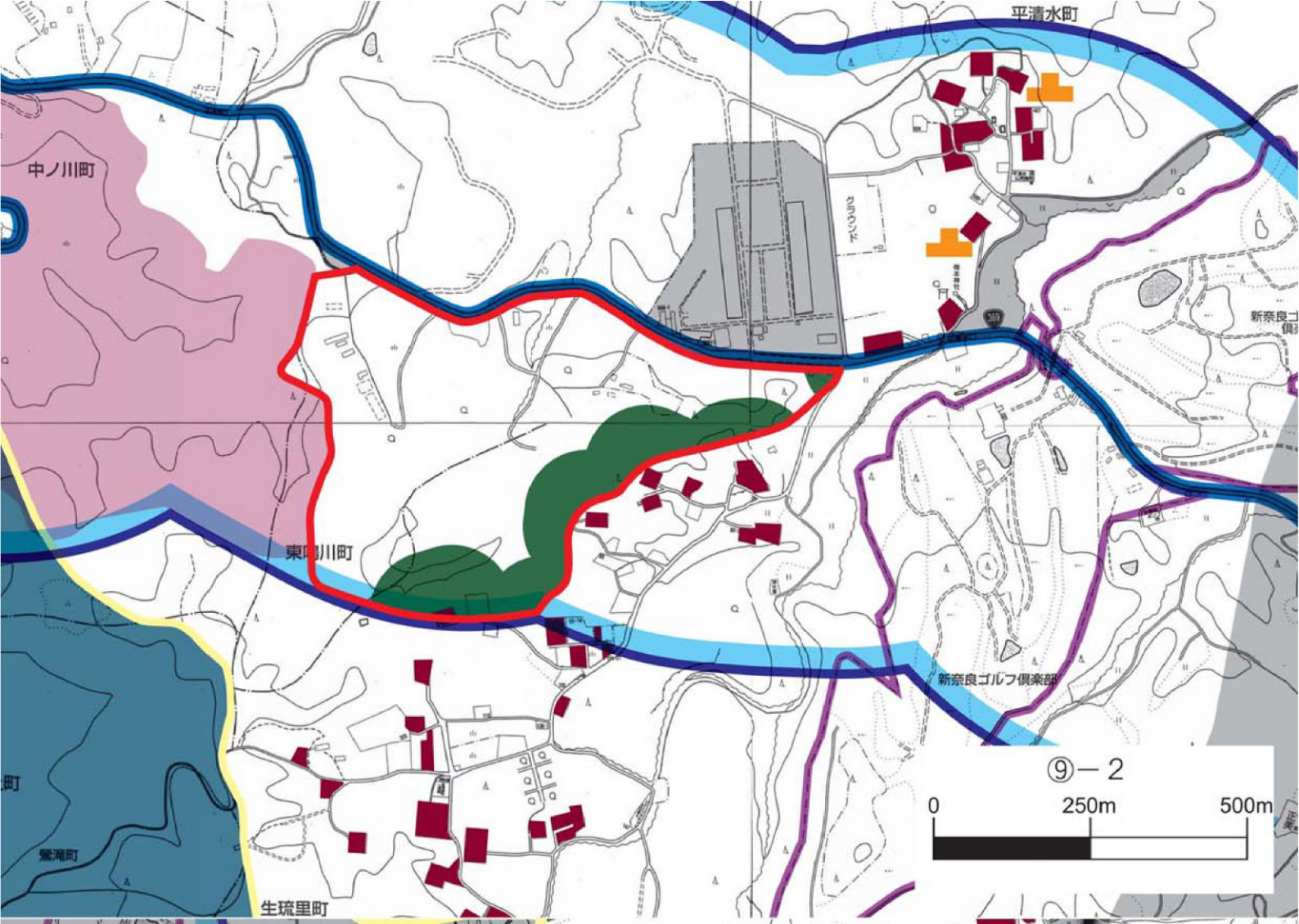
平清水町
中ノ川町
東鳴川町
新奈良ゴルフ倶楽部
生琉里町
⑨－2
0
250m
500m

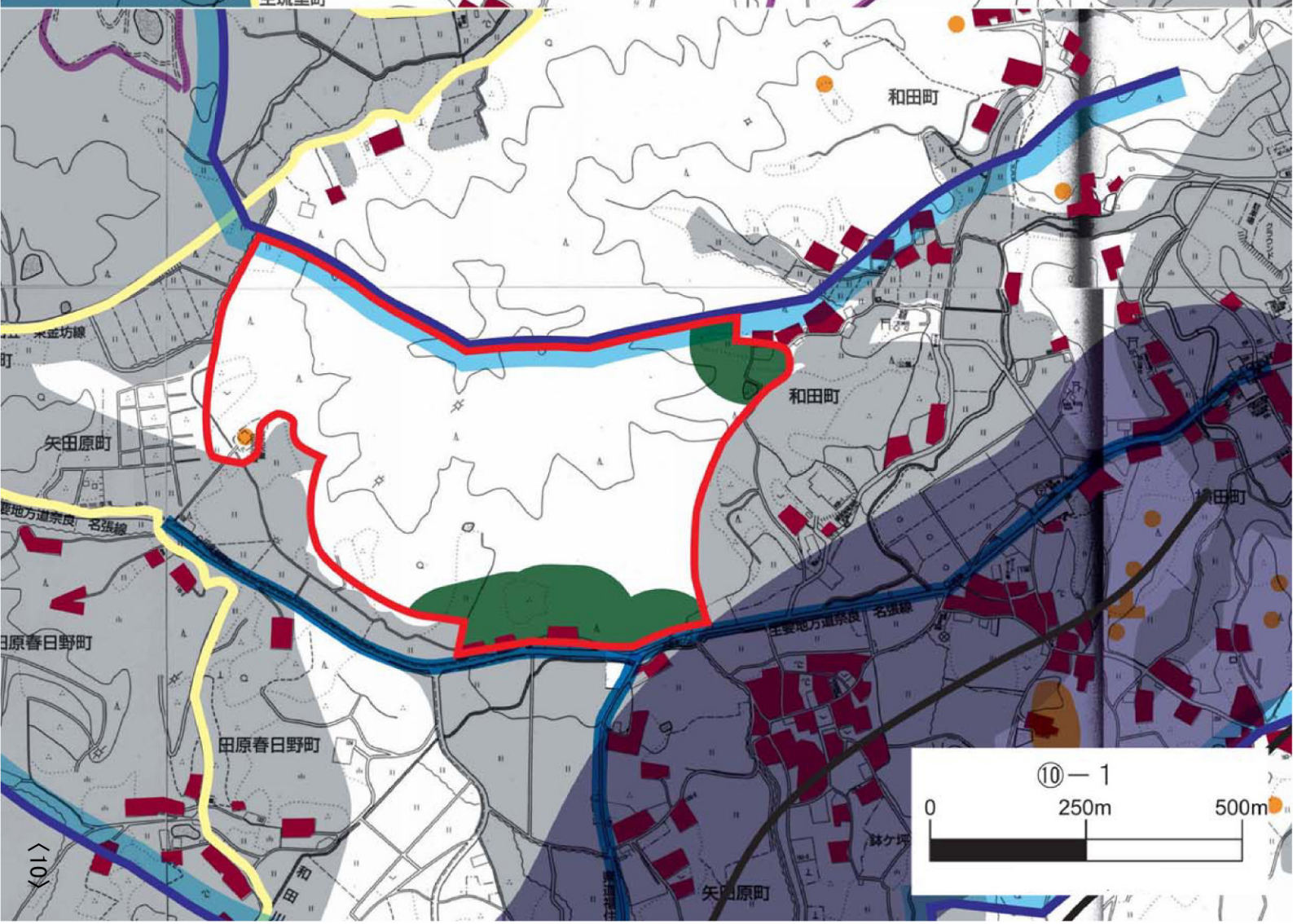
和田町
和田町
矢田原町
田原春日野町
田原春日野町
矢田原町
⑩－1
0
250m
500m

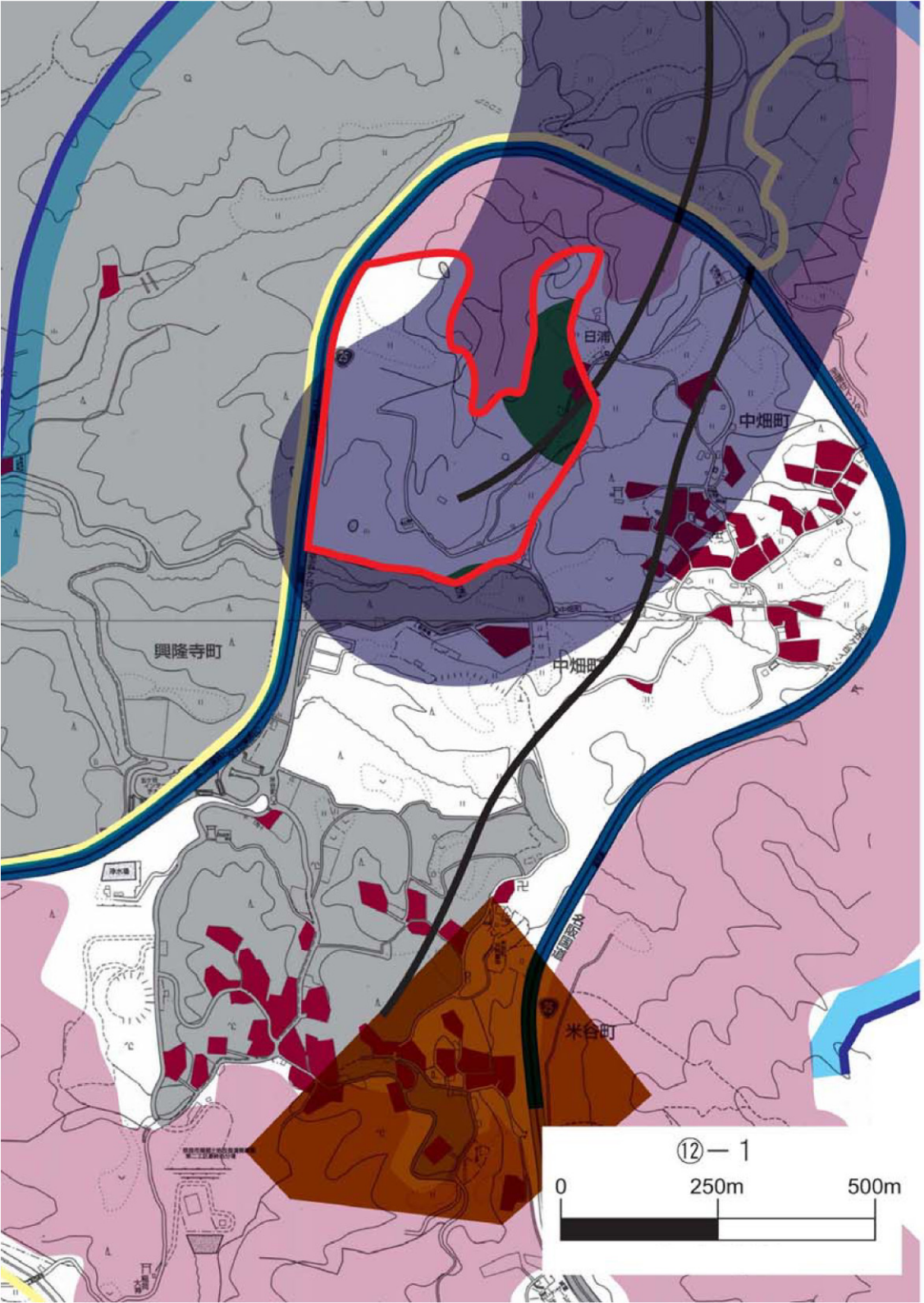
日浦
中畑町
興隆寺町
中畑町
米谷町
⑫－1
0
250m
500m

候補地域の河川流域界調査

候補地区	広域的流域	河川名	概　　要
③－２，３，４	大和川流域	富雄川	・生駒市のくろんど池周辺を源流として南側に流れており、当該地区は河川の中流域に位置する。 ・下流で大和川に合流し、大阪湾に流れていく。
⑤－１，２，４，５	大和川流域	地蔵院川	・鉢伏町周辺を源流として西側に流れており、当該地区は河川の中流～下流域に位置する。 ・下流で佐保川に合流し、大和川を経て大阪湾に流れる。
⑥－１	大和川流域	佐保川	・春日山原生林の鶯の滝周辺を源流として西に流れており、当該地区は河川の上流域に位置する。 ・下流で大和川に合流し、大阪湾に流れていく。
⑥－２	木津川流域	赤田川	・候補地の南側の区域を源流として北に流れており、当該地区は河川の上流域に位置する。 ・京都府木津川市を通り、木津川に合流する。
⑧－１，２	木津川流域	安郷川	・上誓多林町周辺を源流として北に流れており、当該地区は河川の中流域に位置する。 ・下流で白砂川に合流し、木津川に流れていく。
⑨－１，２	木津川流域	赤田川	・候補地の周辺を源流として北に流れており、当該地区は河川の上流域に位置する。 ・京都府木津川市を通り、木津川に合流する。
⑩－１	木津川流域	白砂川	・矢田原町周辺を源流として北に流れており、当該地区は河川の上流域に位置する。 ・下流で木津川に合流する。
⑫－１	大和川流域	五ヵ谷川	・中畑町周辺の分水嶺界を源流として西側に流れており、当該地区は河川の上流域に位置する。 ・下流で菩提山川に合流し、佐保川、大和川をへて大阪湾に流れる。

候補地区の流域界図

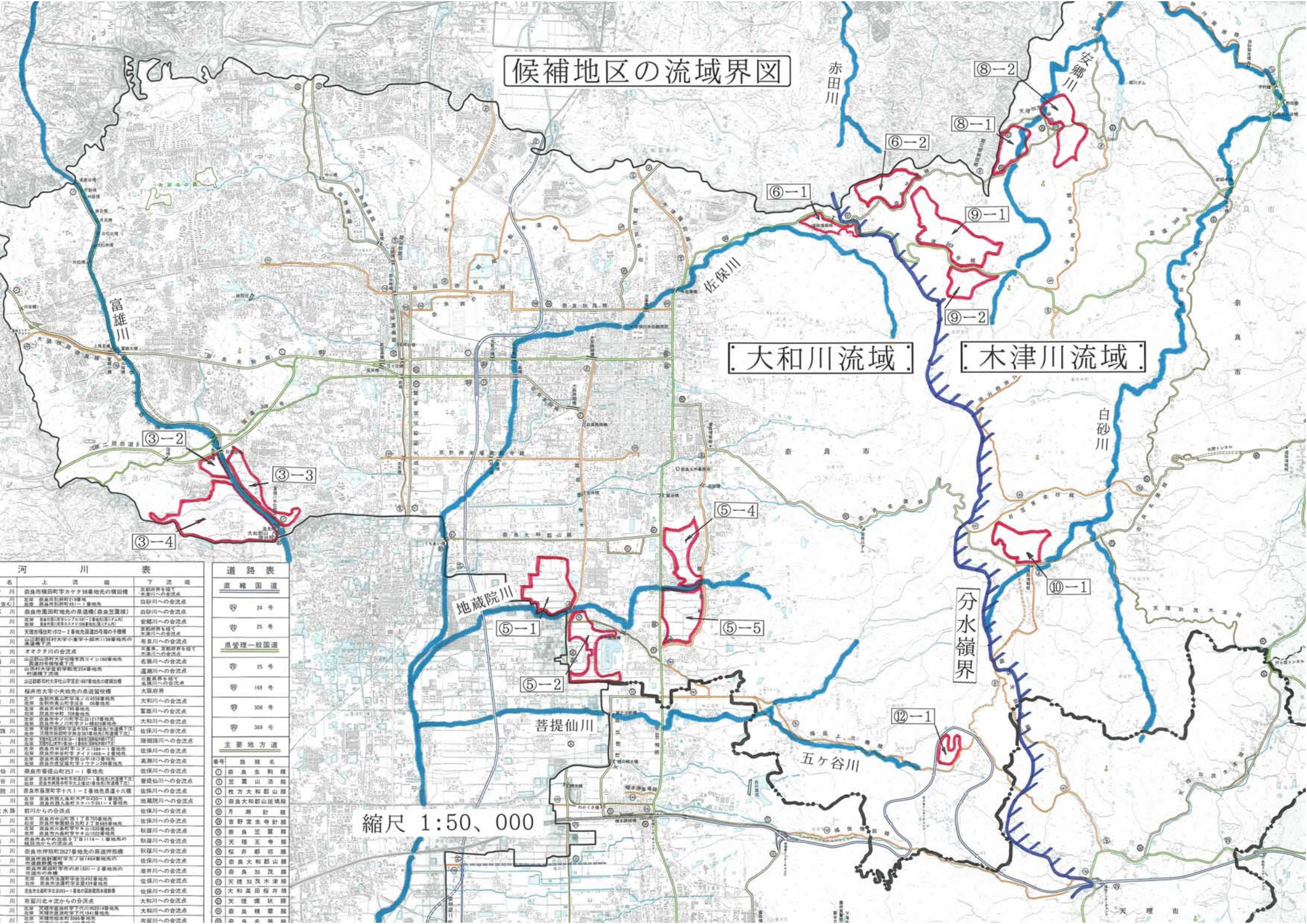

河川表

名	上流端	下流端
川	奈良市横田町字カケタ98番地先の横田橋	京都府界を経て木津川への合流点
川（含む）	左岸 奈良市別所町219番地 右岸 奈良市別所町453（一）番地先	白砂川への合流点
川	奈良市園田町地先の県道横（奈良笠置線）	白砂川への合流点
川	左岸 奈良市宝山ショップセリエ2番地先（東ドブ入口） 右岸 奈良市宝山ショップ山手2番地先（東ドブ入口）	安郷川への合流点
川	天理市福住町372－2番地先国道25号線の子橋橋	京都府界を経て木津川への合流点
川	山辺郡都祁村大字小倉字十郎木1138番地先の県道橋下流	布目川への合流点
川	オオクタ川の合流点	三重県、京都府界を経て木津川への合流点
川	山辺郡山添村大字切幡字西コイシ160番地先 国道25号線橋下流	名張川への合流点
川	山添村大字北野字松荒234番地先 村道橋下流端	遅瀬川への合流点
川	山辺郡都祁村大字吐山字宮前1887番地先の建設加橋	三重県界を経て名張川への合流点
川	桜井市大字小夫地先の県道舘牧橋	大阪府界
川	左岸 御所市高山町字滝ノ口2658番地先 右岸 御所市高山町字辻畑　06番地先	大和川への合流点
川	左岸 奈良市中町1789番地先 右岸 奈良市中町　708番地先	富雄川への合流点
川	左岸 奈良市中ノ川町字石山1217番地先 右岸 奈良市中ノ川町字クレ橋823番地先	大和川への合流点
珠川	左岸 天理市田部町字益中326－2番地先（市道橋下流） 右岸 天理市田部町字無住387番地先（市道橋下流）	佐保川への合流点
川	左岸 天理市石上町字ヒ（一）番地先（国道25号線） 右岸 天理市石上町字ヒ（一）番地先（国道25号線）	瑞龍珠川への合流点
川	左岸 奈良市米谷町字コダニ1164－1番地先 右岸 奈良市米谷町字　ダイド1468－2番地先	佐保川への合流点
川	左岸 奈良市高畑町字宿山平1813番地先 右岸 奈良市鹿畑町字ドンチ2－3番地先	高瀬川への合流点
仙川	奈良市菩提山町257－1番地先	佐保川への合流点
谷川	左岸 奈良市高畑町字宿原237－1番地先（市道橋下流） 右岸 奈良市高畑町字北上畑371番地先（市道橋下流）	菩提仙川への合流点
院川	奈良市薬師町字十六1－2番地先県道十六橋	佐保川への合流点
川	左岸 奈良市西大寺新田字ヒ2430－1番地先 右岸 奈良市西大寺新田字ケヤノウ551－4番地先	地蔵院川への合流点
水路	前川からの分流点	佐保川への合流点
川	左岸 奈良市中山町西1丁目755番地先 右岸 奈良市学園朝日元町2丁目618番地先	佐保川への分流点
川	左岸 奈良市八条町字平ヶ谷1020番地先 右岸 奈良市八条町字サヤ山1022番地先	秋篠川への合流点
川	奈良市あやめ池南3丁目1114－1番地先の ためいけからの流出点	秋篠川への合流点
川	奈良市押熊町2627番地先の県道押熊橋	秋篠川への合流点
川	奈良市鹿野園町字天ノ谷1464番地先の 市道鹿野園中橋	佐保川への合流点
川	奈良市高畑町字市の井1501－2番地先の 市道市の井橋	岩井川への合流点
川	左岸 奈良市法蓮町字金沢437番地先 右岸 奈良市法蓮町字高屋439番地先	佐保川への合流点
川	奈良市大倉町字北823－1番地の国鉄関西本線鉄橋	佐保川への合流点
川	布留川北々流からの分流点	大和川への合流点
川	左岸 天理市長岡町字下代川352014番地先 右岸 天理市長岡町字下代1541番地先	大和川への合流点
川	天理市松尾町3066番地先	布留川への合流点

道路表

直轄国道	
24号	
25号	

県管理一般国道	
25号	
169号	
308号	
369号	

主要地方道	
番号	路線名
①	奈良生駒線
④	笠置山添線
⑦	枚方大和郡山線
⑧	奈良大和郡山斑鳩線
⑨	月瀬針線
⑩	吉野室生寺針線
⑪	奈良笠置線
⑫	天理王寺線
⑬	桜井郡祁線
⑭	奈良大和郡山線
⑮	奈良加茂線
⑯	天理加茂木津線
⑰	大和高田桜井線
⑱	天理槻状線
⑲	奈良精華線
⑳	奈良名張線