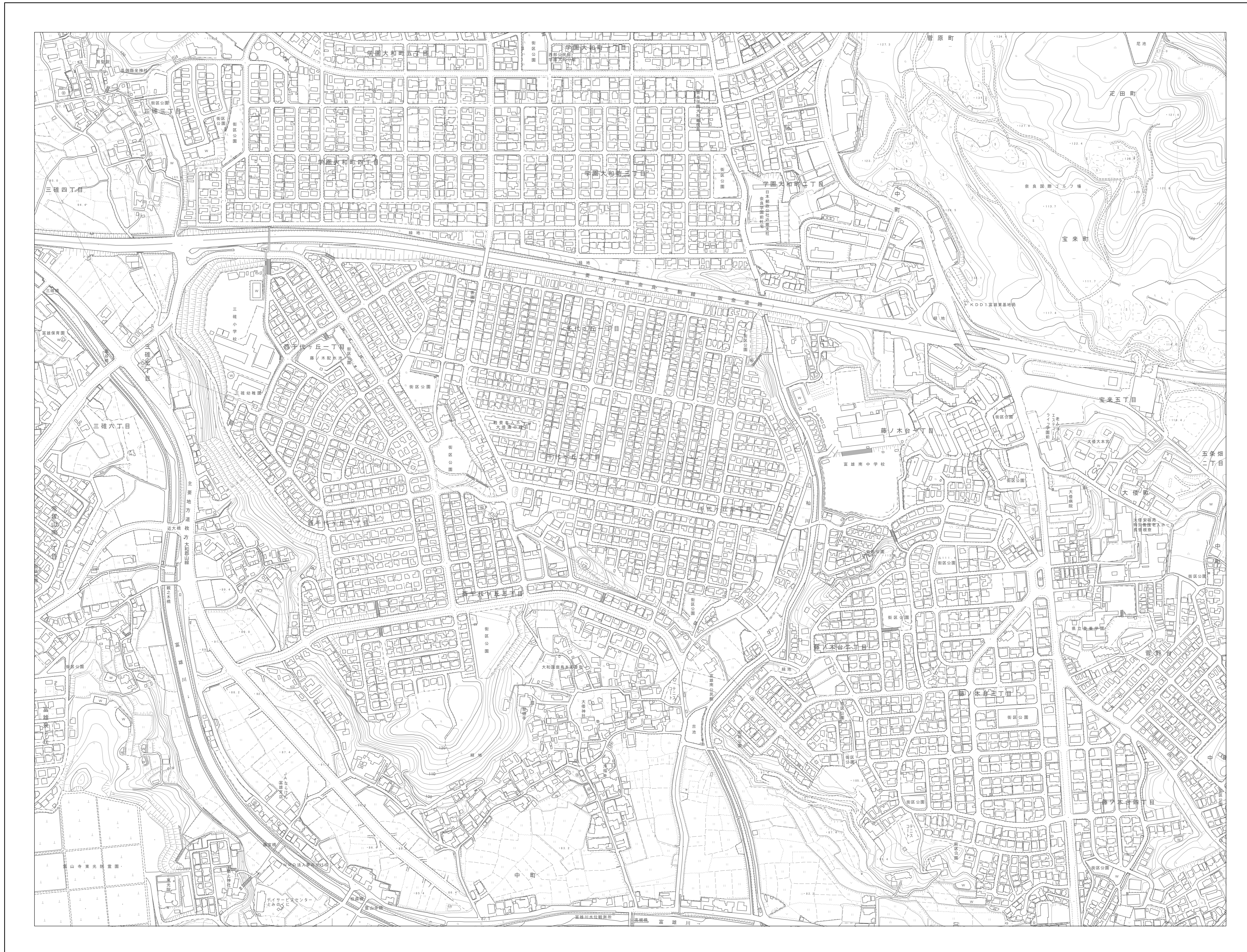


大和都市計画図(奈良国際文化観光都市建設計画)


1:2500 基本図

23



15	16	17
22	23	24
29	30	31

23



記号

△ 37.2	三角点
△ 33.62	電子基準点
△ 42.3	水準点
▽ 35.6	標高不明
▽ 25.73	市水準点
▽ 12.3	標高不明
▽ 15.1	市水準点

記号

○	官公署	門	門
△	神社	○	墓
△	修験場	△	墓
△	社務所	△	墓
△	社務所	△	墓
△	社務所	△	墓
△	社務所	△	墓
△	社務所	△	墓
△	社務所	△	墓
△	社務所	△	墓

記号

—	主要道路	—	普通道路
—	支線道路	—	普通道路
—	歩道	—	普通道路
—	歩道	—	普通道路
—	歩道	—	普通道路
—	歩道	—	普通道路
—	歩道	—	普通道路
—	歩道	—	普通道路
—	歩道	—	普通道路
—	歩道	—	普通道路

記号

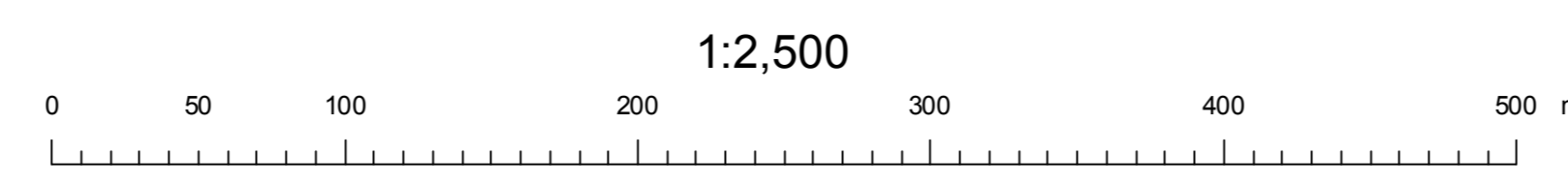
□	公園	□	公園
□	公園	□	公園
□	公園	□	公園
□	公園	□	公園
□	公園	□	公園
□	公園	□	公園
□	公園	□	公園
□	公園	□	公園
□	公園	□	公園
□	公園	□	公園

記号

—	境界線	—	境界線
—	境界線	—	境界線
—	境界線	—	境界線
—	境界線	—	境界線
—	境界線	—	境界線
—	境界線	—	境界線
—	境界線	—	境界線
—	境界線	—	境界線
—	境界線	—	境界線
—	境界線	—	境界線

記号

—	境界線	—	境界線
—	境界線	—	境界線
—	境界線	—	境界線
—	境界線	—	境界線
—	境界線	—	境界線
—	境界線	—	境界線
—	境界線	—	境界線
—	境界線	—	境界線
—	境界線	—	境界線
—	境界線	—	境界線



この測量成果は、国土院院長の承認及び助言を得て
同院所轄の測量成果を使用して得たものである。
(承認番号) 平18 近公 第284号

奈良市
(株式会社バスコ)

23
 測量は平成14年国土交通省告示第9号の規程に
 による測量結果
 採用したメッシュ図
 図面に示されている関係は日本メートル法
 測定の基準は東京湾の平均海面
 垂直線の傾斜はメートル
 平面は角距離は、世界測系に対応
 著作権者 株式会社バスコ