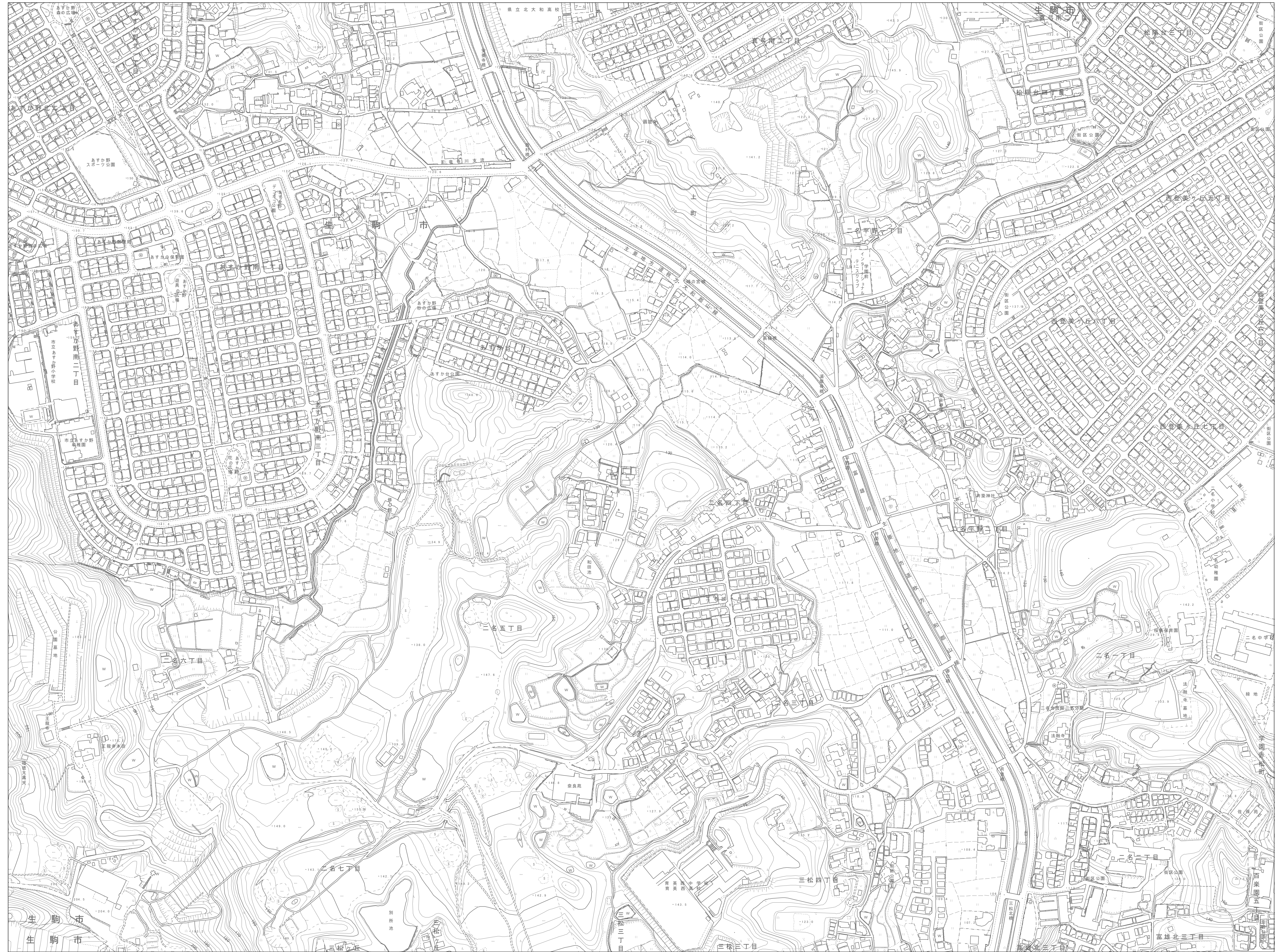


# 大和都市計画図(奈良国際文化観光都市建設計画)


1:2500 基本図

7



1	2
6	7
14	15

7



記号

	△ 37.2	三角点
	▲ 25.42	電子基準点
	○ 42.2	基点
	▽ 35.4	市多角点
	⊚ 25.73	市水準点
	● 12.3	標高の異なる測量点
	△ 16.9	測量点

記号表 (部分抜粋):

△	公園	⊕	門
▲	緑地	⊖	墓
●	緑地	⊕	記念碑
○	緑地	⊕	記念碑
×	緑地	⊕	記念碑
⊗	緑地	⊕	記念碑
+	緑地	⊕	記念碑
×	緑地	⊕	記念碑
⊗	緑地	⊕	記念碑
+	緑地	⊕	記念碑

記号表 (道路・境界):

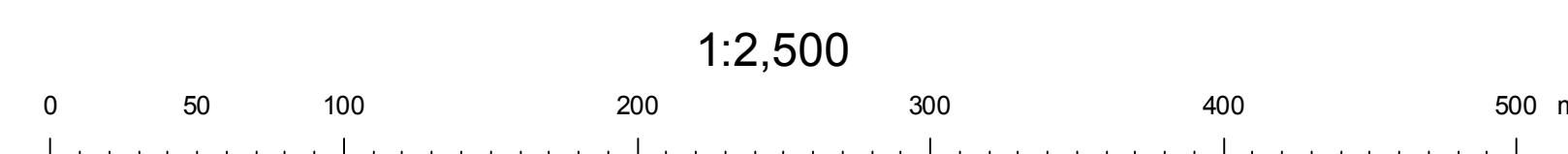
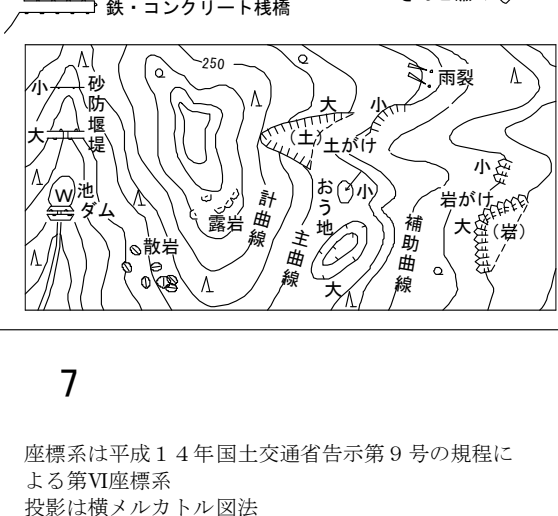
	普通道路
	特殊道路
	歩道
	自転車道
	鉄道
	軌道
	境界
	境界

記号表 (境界・土地利用):

	境界
	境界
	境界
	境界
	境界

記号表 (境界・土地利用):

	境界
	境界
	境界
	境界



この測量成果は、国土地理院長の承認及び助言を得て同院所轄の測量成果を使用して得たものである。奈良市 (株式会社バスコ)

7  
この測量成果は平成14年国土交通省告示第9号の規格に  
よる第4級精度による測量結果である。  
投影変換メソッドは、全国統一的な基準値はヤマトメトリック単位  
高さの基準は東京湾の平均海面  
平面変換の規格は、国測院の告示による。  
平面角の規格は、世界測地系に対応。