大和都市計画図（奈良国際文化観光都市建設計画）

1:2500 基本図

4

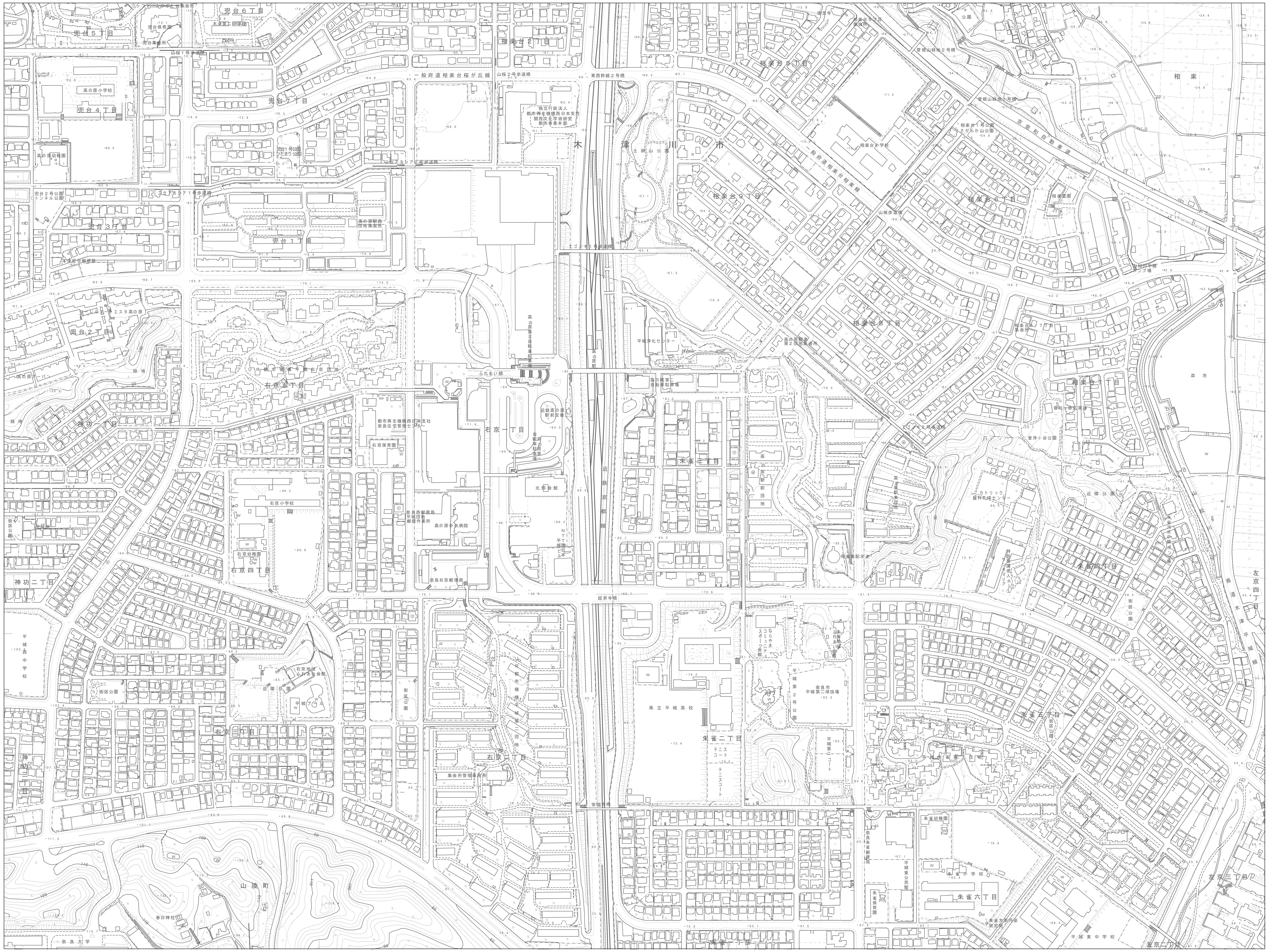

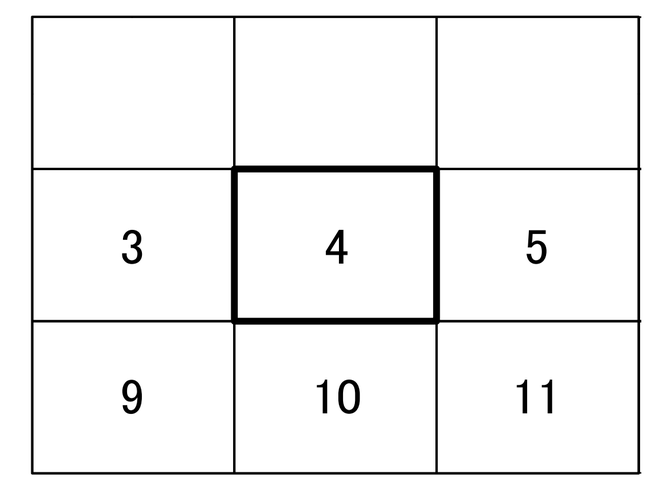

4



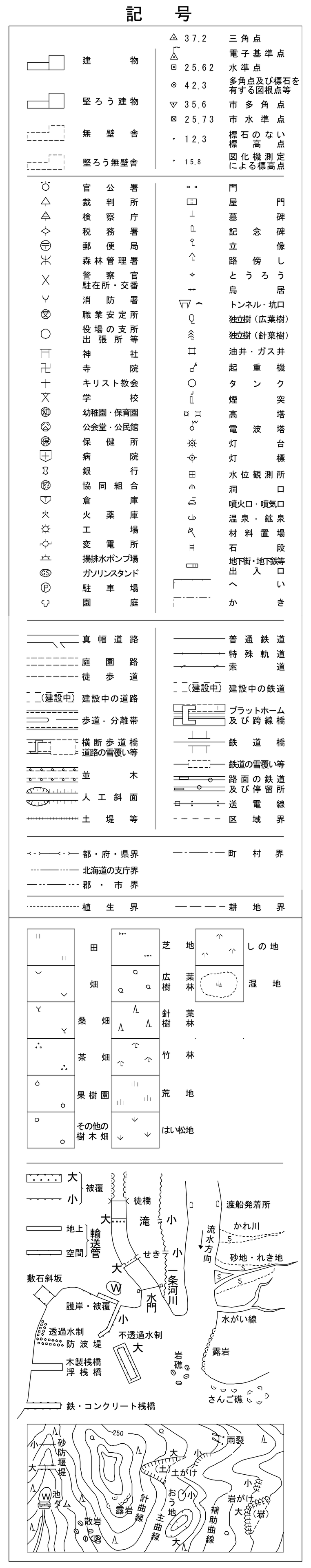

4

座標系は平成１４年国土交通省告示第９号の規程による第VI座標系
投影は横メルカトル図法
図郭に表示してある座標値はキロメートル単位
高さの基準は東京湾の平均海面
等高線の間隔は２メートル
平面直角座標値は、世界測地系に対応

1:2,500

0　50　100　200　300　400　500 m

この測量成果は、国土地理院長の承認及び助言を得て同院所轄の測量成果を使用して得たものである。
（承認番号）平１８　近公　第２８４号

奈　良　市

（株式会社パスコ）

※許可なく複製、転載を禁止します。