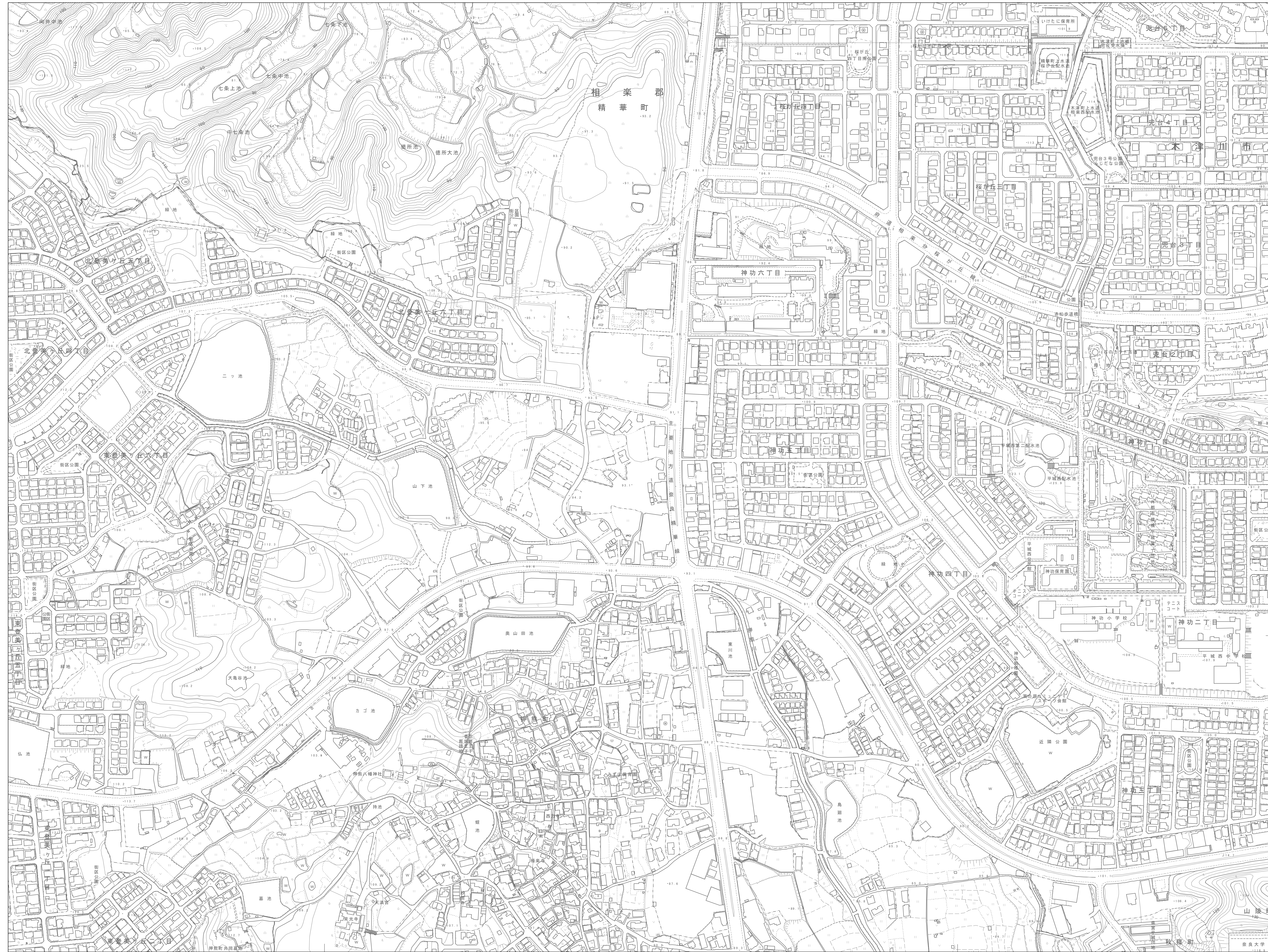


大和都市計画図(奈良国際文化観光都市建設計画)


1:2500 基本図

3



2	3	4
8	9	10

3



記号

△ 37.2	三角点	▽	門
△ 25.62	電子基準点	⊙	門
△ 42.3	測量点	⊙	門
△ 35.4	市多角点	⊙	門
△ 25.73	市水準点	⊙	門
△ 12.3	標高不明	⊙	門
△ 15.5	標高不明	⊙	門

道路

—	普通道路	—	特種道路
—	歩道	—	建設中の道路
—	歩道	—	建設中の道路
—	歩道	—	建設中の道路
—	歩道	—	建設中の道路

その他

—	境界線	—	境界線
—	境界線	—	境界線
—	境界線	—	境界線
—	境界線	—	境界線

地形

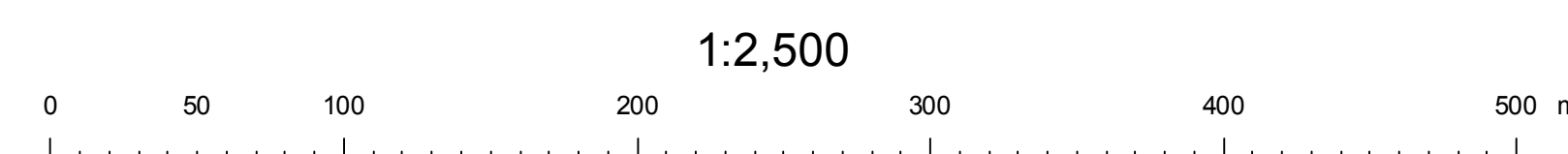
—	等高線	—	等高線
—	等高線	—	等高線
—	等高線	—	等高線

施設

—	公園	—	公園
—	公園	—	公園
—	公園	—	公園

その他

—	境界線	—	境界線
—	境界線	—	境界線
—	境界線	—	境界線



この測量成果は、国土地理院長の承認及び助言を得て
同院所轄の測量成果を使用して得たものである。
(承認番号) 平18 近公 第284号

奈良市
(株式会社バスコ)

3
 本図は平成14年度国土交通省告示第9号の規程に
 による測量成果に基づき作成されたものである。
 図面に示されている距離はメートル単位
 であり、実際の距離は平均海面
 高さを基準として算出されたものである。
 平面直角座標は、世界測地系に対応。

必ずしも複製、転載を禁止しません。