

東部地域 = 大和高原



◎奈良県最東端

京都府南山城村、三重県伊賀市の県境に位置している。標高は約200mほどの高原地帯で、地域の中央部を木津川上流の名張川が流れ、深いV字渓谷を形成しており、傾斜地に梅林が広がり、有名な景勝地。国の名勝第一号。

◎TDLに26人


面積は21.35平方kmと奈良市の8.7%を占め、人口は約1200人と奈良市全体の0.03%程度。地域は6地区（石打、長引、尾山、桃香野、嵩、月瀬）に分かれる。

出典：令和6年度統計なら

◎生活圈-伊賀市

仕事、買物、病院など日常生活は奈良市ではなく伊賀市に依存している。

歷史



此圖為...
...
...
...
...

此圖為...
...
...
...
...

名張川と溪谷



月ヶ瀬梅溪



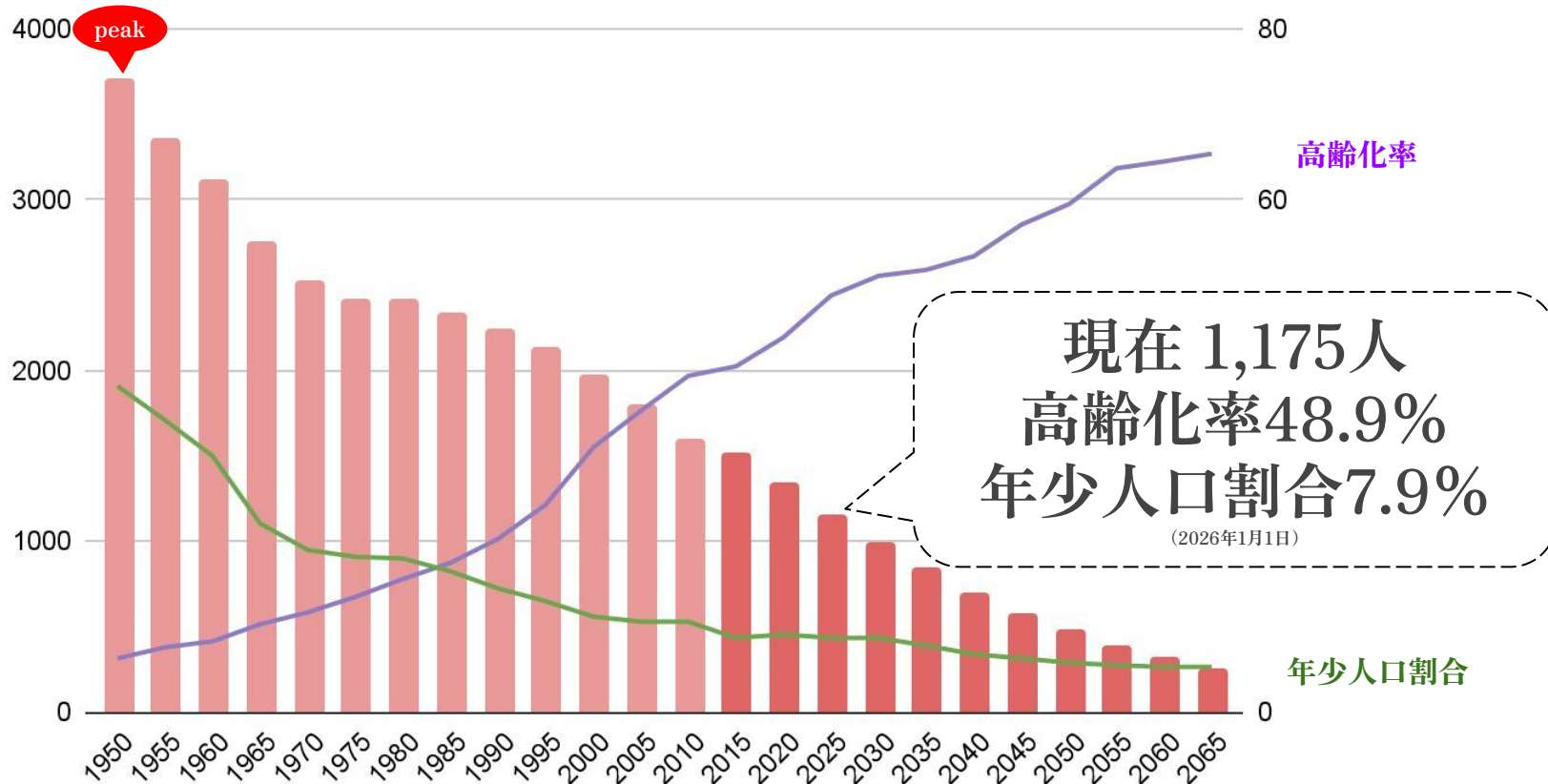
烏梅

大和茶



課題

月ヶ瀬の将来人口推計



人口動態による影響

◎飲食料品小売業

1994年21（従業者数74）▶2004年13（従業者数35）

◎空き家等の数 2015年22 ▶ 2019年85（+63）

◎空き家率 2015年5.61% ▶ 2019年22.55%（+16.93%）

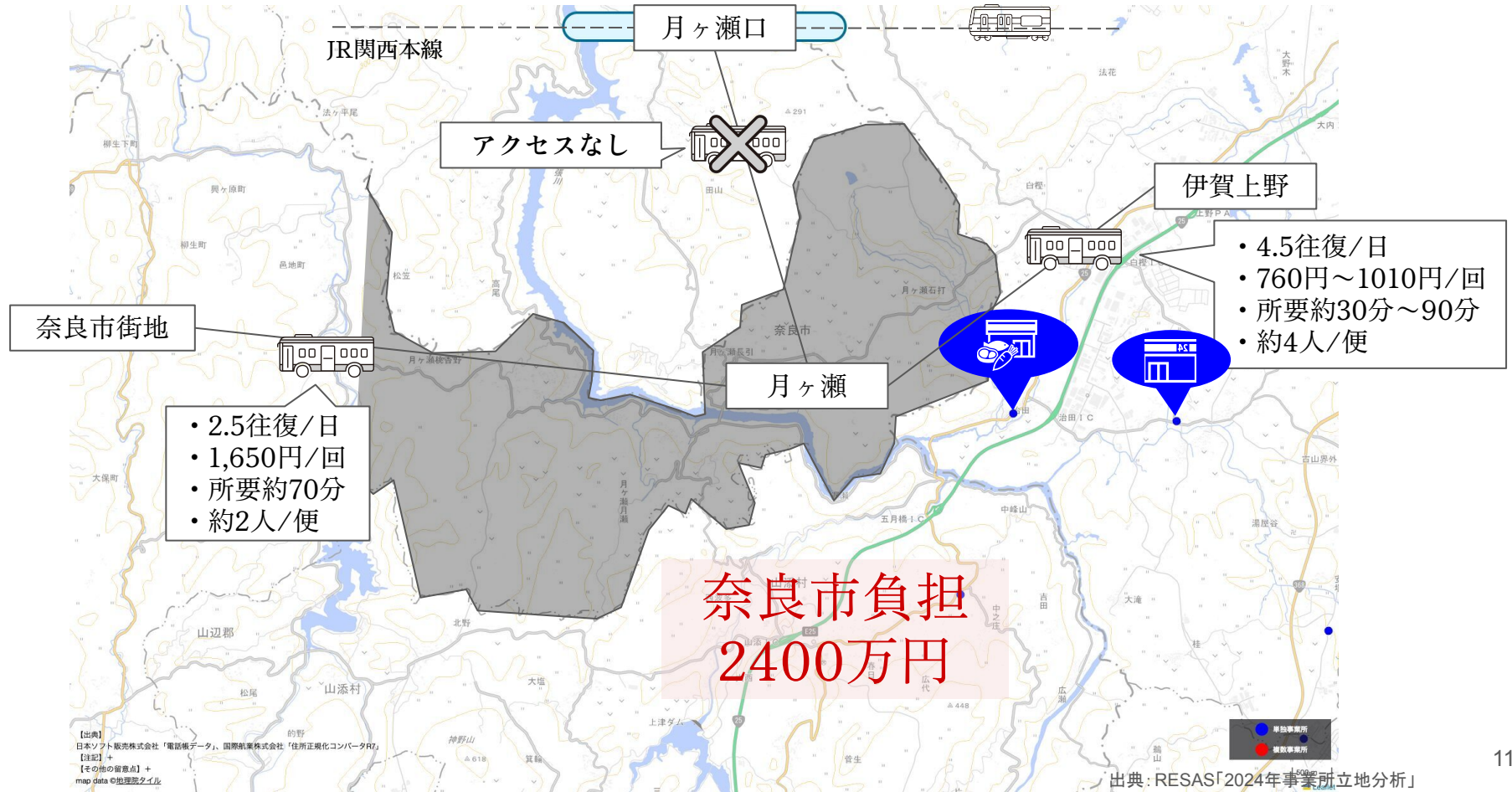
◎総農家数 2010年212 ▶ 2020年166（△46）

◎農業従事者平均年齢 2010年59.0 ▶ 2020年65.8（+6.8）

◎経営耕地面積 2010年310ha ▶ 2020年226ha（△84）

◎林業経営体数 2010年16 ▶ 2020年5（29ha）（△11）

買い物とアクセス



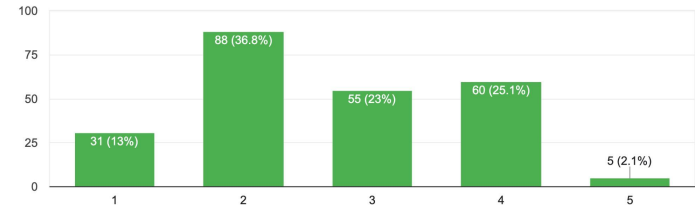
◎診療所と小中一貫校

医療施設は診療所のみ。産婦人科や小児科などはなく、高度な医療等は受けることはできないため、伊賀市の総合病院に通院・診療される方が大半。また、診療所までのアクセスも脆弱なため、市営コミュニティバスの運行でカバー。学校は小中一貫校が一つのみで、高校は域内にないため連携している伊賀市の高校か市街地に出向く必要がある。

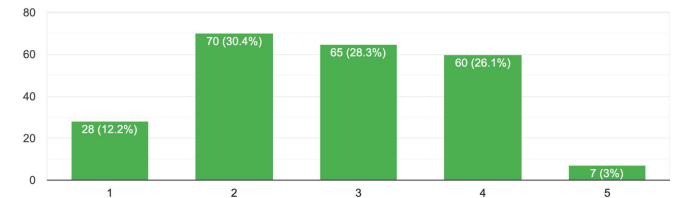
小学校名	病院・診療所数(R6.3.31)				
	総数	千世帯当たり	病院	診療所	歯科診療所
総数	620	3.7	22	401	197
椿井	50	17.2	-	35	15
田原	3	4.1	-	3	-
柳生	2	4.8	-	1	1
興東	1	1.1	-	1	-
月ヶ瀬	1	2.1	-	1	-
都祁	4	1.8	-	2	2

出典：令和6年度統計なら「小学校通学区別主要統計」

5. 暮らしている地域は、医療機関が充実している（医療・福祉）
239件の回答



16. 私の暮らしている地域では、教育環境（小中高校）が整っている（初等・中等教育）
230件の回答



出典：令和6年度地域幸福度アンケート