

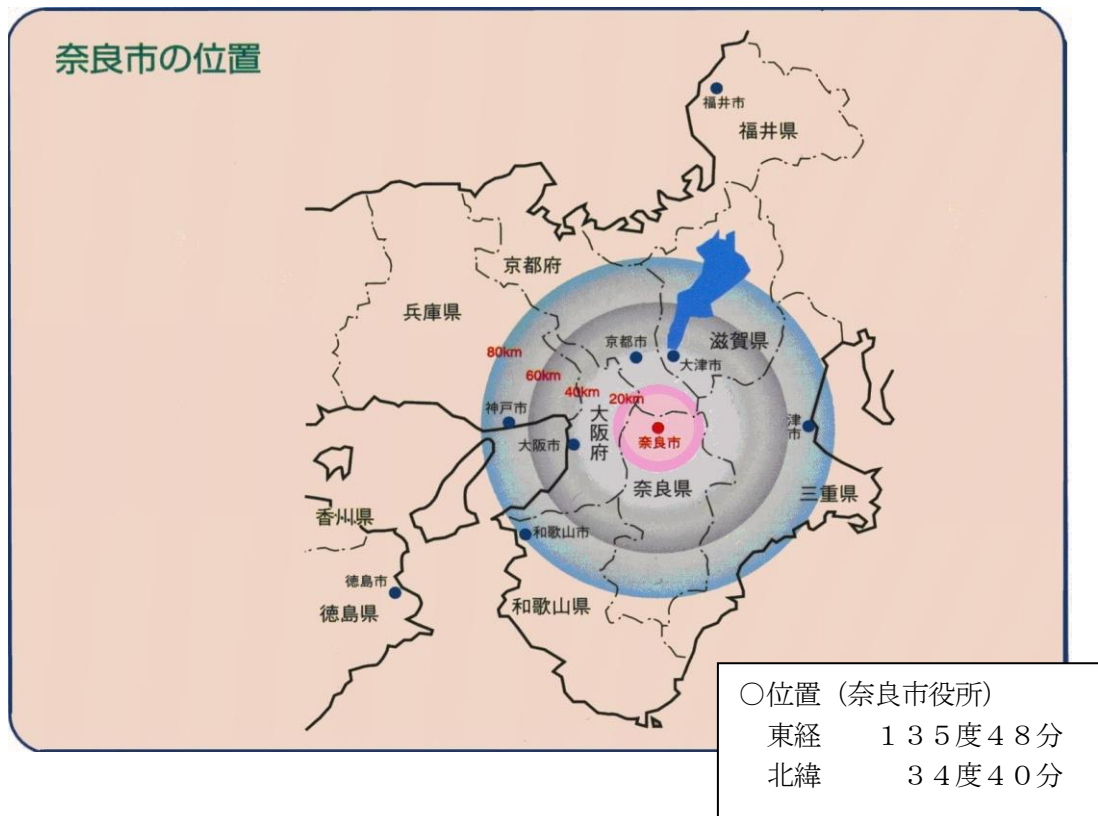
第1章 総論

第1節 奈良市の概況

本市は、奈良県の北端に位置し、日本全国からみて、ほぼ中央に位置しています。

この位置的好条件をはじめ、その他の自然的社会的環境により古くから政治・文化の中心として発展してきました。

西は生駒市、南は天理市、大和郡山市、桜井市、東は宇陀市、山辺郡山添村、三重県伊賀市、北は、京都府木津川市、相楽郡2町1村に隣接しており、面積は、276.94km²あります。



1 気象

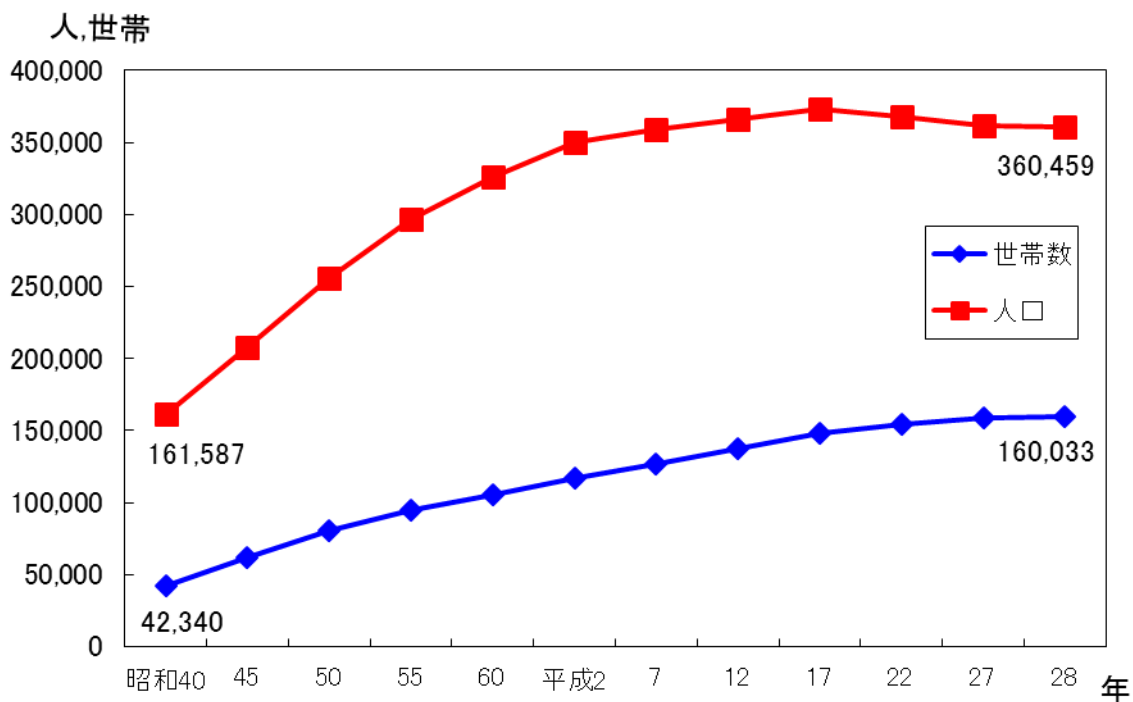
(表1-1) 気象

	気温(°C)			年降水量 (mm)	年間日照時間 (時間)
	平均	最高	最低		
平成24年	14.7	36.3	-5.3	1,597.5	1,755.9
平成25年	15.3	37.1	-4.1	1,505.5	2,004.2
平成26年	14.9	36.8	-3.7	1,320.5	1,854.0
平成27年	15.5	36.9	-3.1	1,512.0	1,738.7
平成28年	16.0	36.7	-4.8	1,493.5	1,887.1

資料：奈良地方気象台（奈良地方気象台の観測値）

2 人 口

(図1-1) 奈良市の人口・世帯数の推移



資料：市民課

3 都市計画用途地域

(表1-2) 奈良市における都市計画用途地域の割合

区 分	面積 (ha)	比率 (%)
総 数	4,857.4	100.0
第一種低層住居専用地域	2,306.9	47.5
第二種低層住居専用地域	18.7	0.4
第一種中高層住居専用地域	544.8	11.2
第二種中高層住居専用地域	49.1	1.0
第一種住居地域	1,147.8	23.6
第二種住居地域	152.1	3.1
準住居地域	32.3	0.7
近隣商業地域	85.4	1.8
商業地域	311.1	6.4
準工業地域	142.4	2.9
工業地域	66.8	1.4
工業専用地域	—	—

告示日：平成29年3月7日

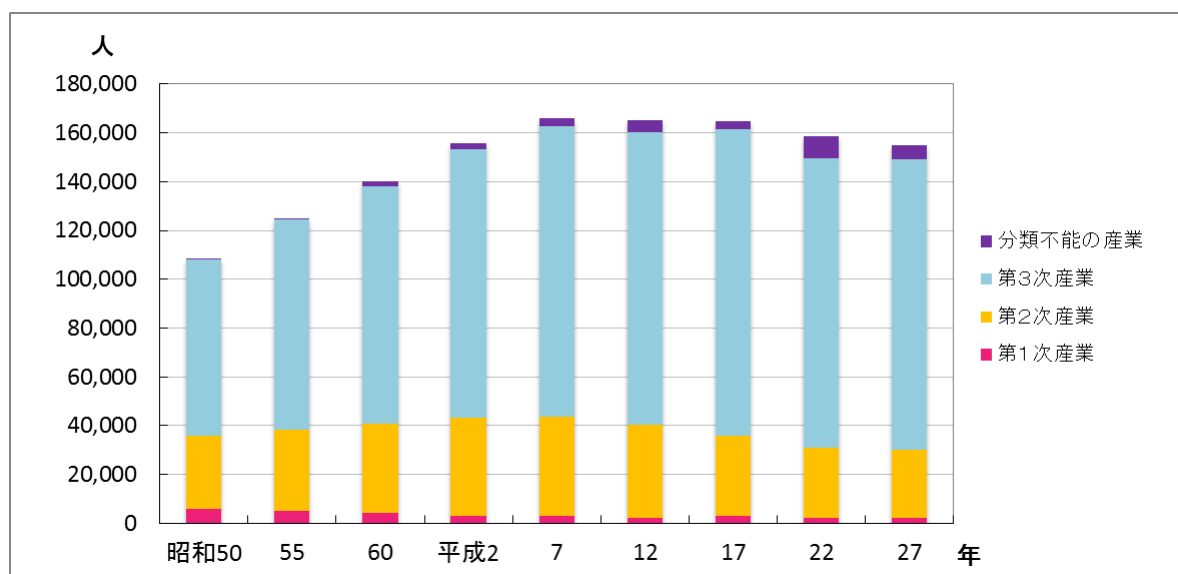
資料：都市計画課

4 産業

(表1-3) 産業大分類別就業人口 (平成27年国勢調査)

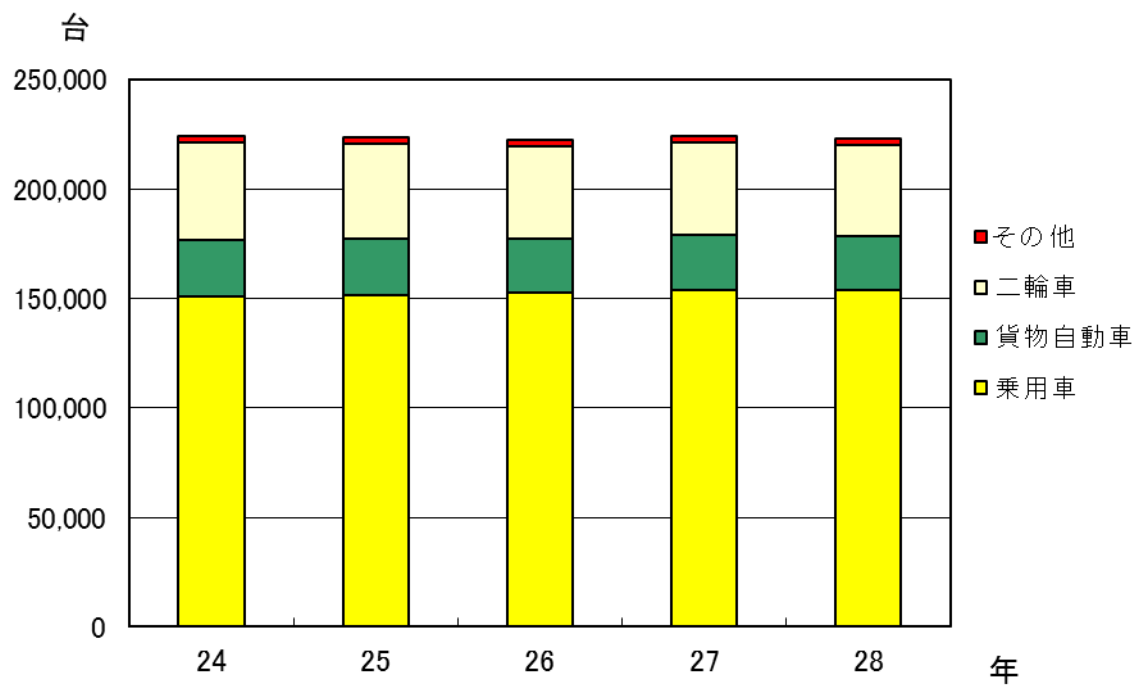
産業	就業人口(人)	比率(%)
農林業	2,307	1.5
漁業	1	-
第1次産業計	2,308	1.5
鉱業、採石業	3	-
建設業	8,339	5.4
製造業	19,454	12.5
第2次産業計	27,796	17.9
電気・ガス・熱供給・水道業	819	0.5
情報通信業	4,177	2.7
運輸業、郵便業	5,785	3.7
卸売業・小売業	27,174	17.5
金融・保険業	5,547	3.6
不動産業、物品賃貸業	4,618	3.0
学術研究、専門・技術サービス業	6,649	4.3
宿泊業、飲食サービス業	9,700	6.3
生活関連サービス業、娯楽業	6,177	4.0
教育、学習支援業	10,969	7.1
医療、福祉	21,120	13.6
複合サービス業	1,038	0.7
サービス業	9,098	5.9
公務	6,358	4.1
第3次産業計	119,229	76.9
分類不能の産業	5,756	3.7
計	155,089	100.0

(図1-2) 産業別就業人口



5 交通

(図1-3) 自動車等登録台数の推移



資料：統計なら 平成28年版（近畿運輸局奈良運輸支局、市民税課）