

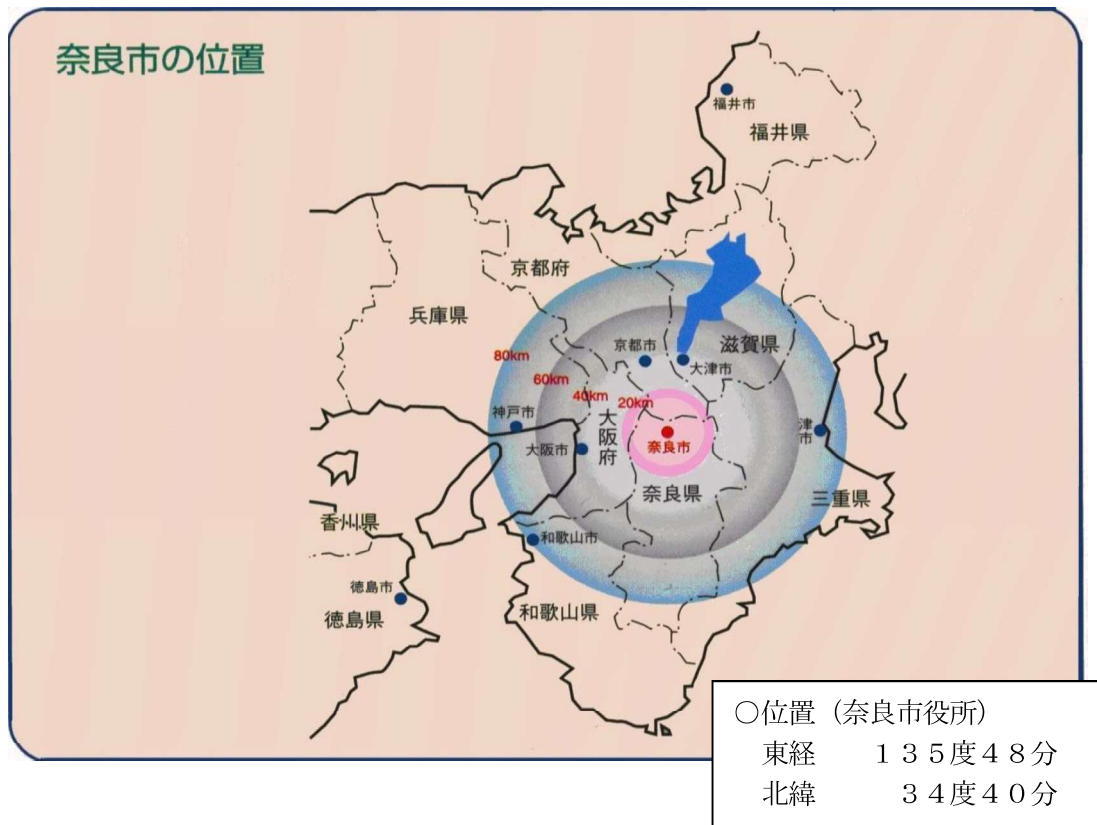
第1章 総論

第1節 奈良市の概況

本市は、奈良県の北端に位置し、日本全国からみて、ほぼ中央に位置しています。

この位置的好条件をはじめ、その他の自然的社会的環境により古くから政治・文化の中心として発展してきました。

西は生駒市、南は天理市、大和郡山市、桜井市、東は宇陀市、山辺郡山添村、三重県伊賀市、北は、京都府木津川市、相楽郡2町1村に隣接しており、面積は、276.94km²あります。



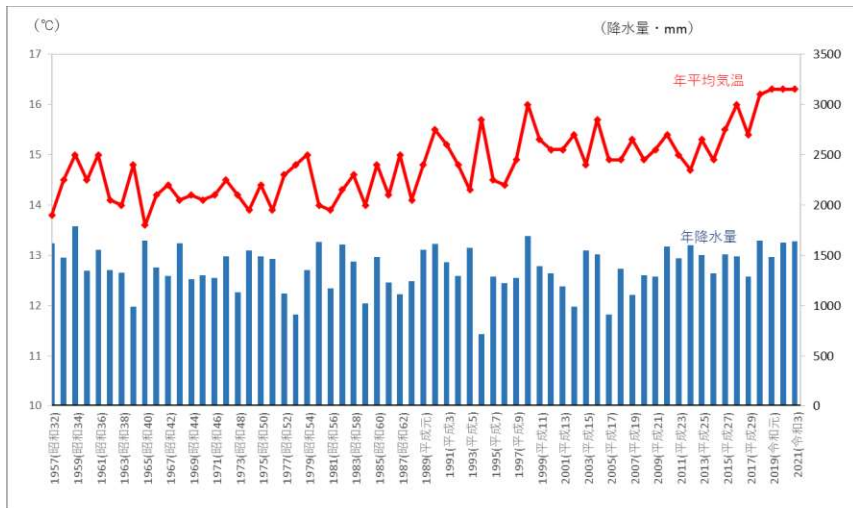
1 気象

(表1-1-1) 奈良市の気温・年降水量・年間日照時間

	気温(°C)			年降水量 (mm)	年間日照時間 (時間)
	平均	最高	最低		
平成29年(2017)	15.4	36.9	-3.8	1291.0	1891.2
平成30年(2018)	16.2	38.1	-3.9	1646.5	2065.2
令和元年(2019)	16.3	37.4	-2.1	1482.5	1886.8
令和2年(2020)	16.3	38.0	-2.5	1628.5	1881.7
令和3年(2021)	16.3	37.1	-3.1	1642.0	1936.4

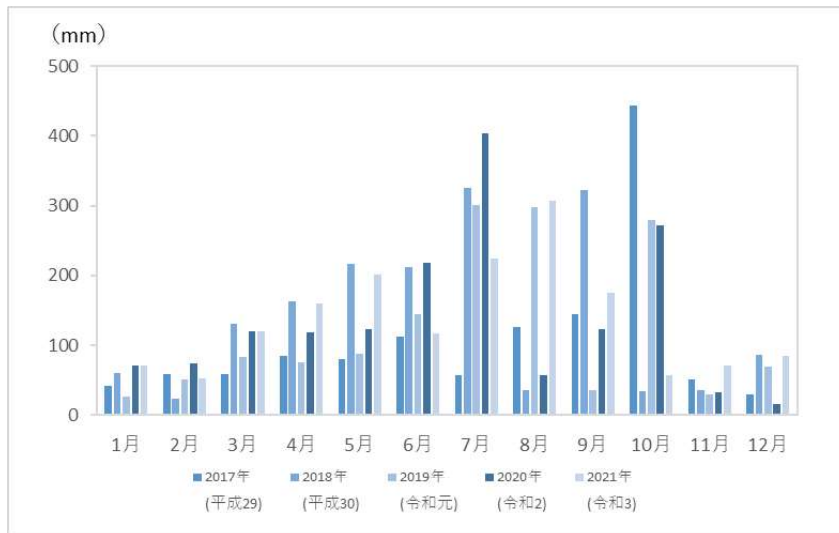
資料：奈良地方気象台（奈良地方気象台の観測値）

(図1-1-1) 奈良市の年平均気温と年降水量の推移



資料：奈良地方気象台（奈良地方気象台の観測値）

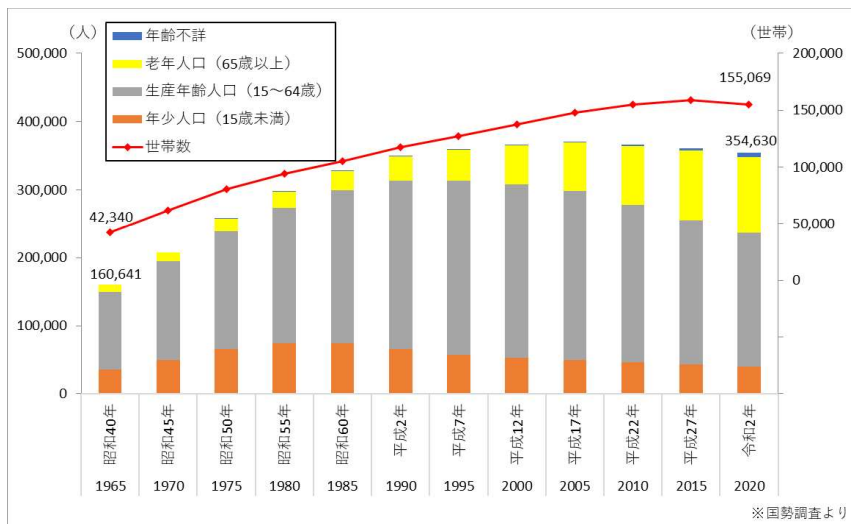
(図1-1-2) 奈良市の月別降水量の推移



資料：奈良地方気象台（奈良地方気象台の観測値）

2 人口

(図1-1-3) 奈良市の人口・世帯数の推移



※国勢調査より

3 都市計画用途地域

(表1-1-2) 奈良市における都市計画用途地域の割合

区 分	面積 (ha)	比率 (%)
総 数	4,857.4	100.0
第一種低層住居専用地域	2306.6	47.5
第二種低層住居専用地域	18.7	0.4
第一種中高層住居専用地域	544.7	11.2
第二種中高層住居専用地域	49.1	1.0
第一種住居地域	1133.5	23.3
第二種住居地域	152.1	3.1
準住居地域	32.3	0.7
近隣商業地域	85.4	1.8
商業地域	311.1	6.4
準工業地域	157.1	3.2
工業地域	66.8	1.4
工業専用地域	—	—

告示日：令和2年3月19日

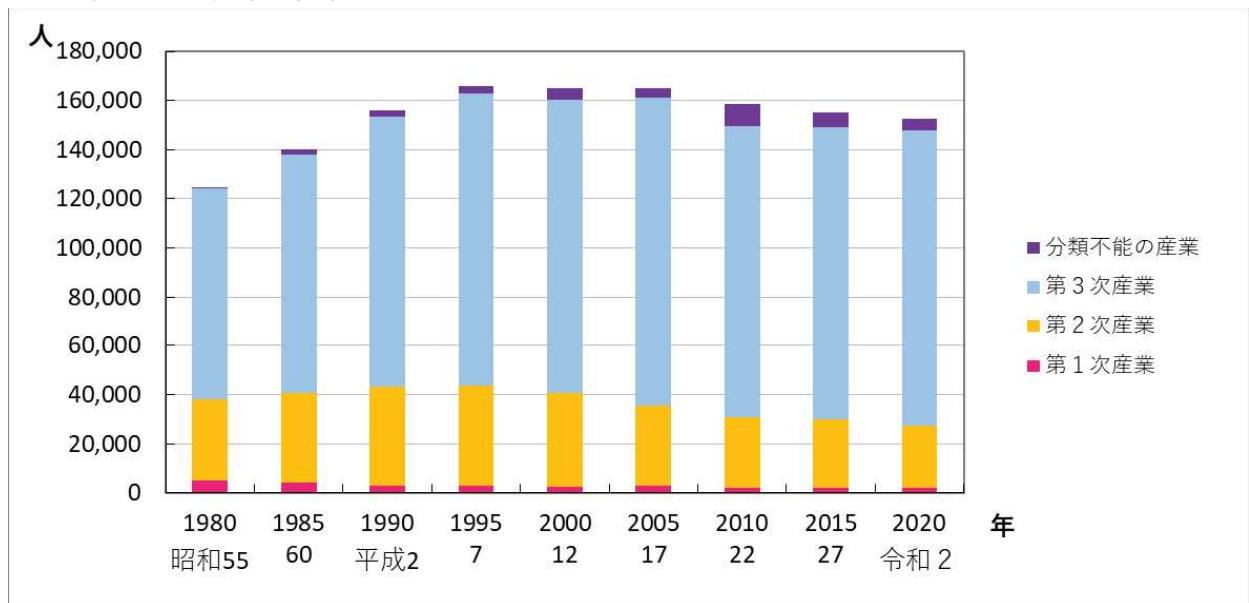
資料：都市計画課

4 産 業

(表1-1-3) 産業大分類別就業人口（令和2年国勢調査）

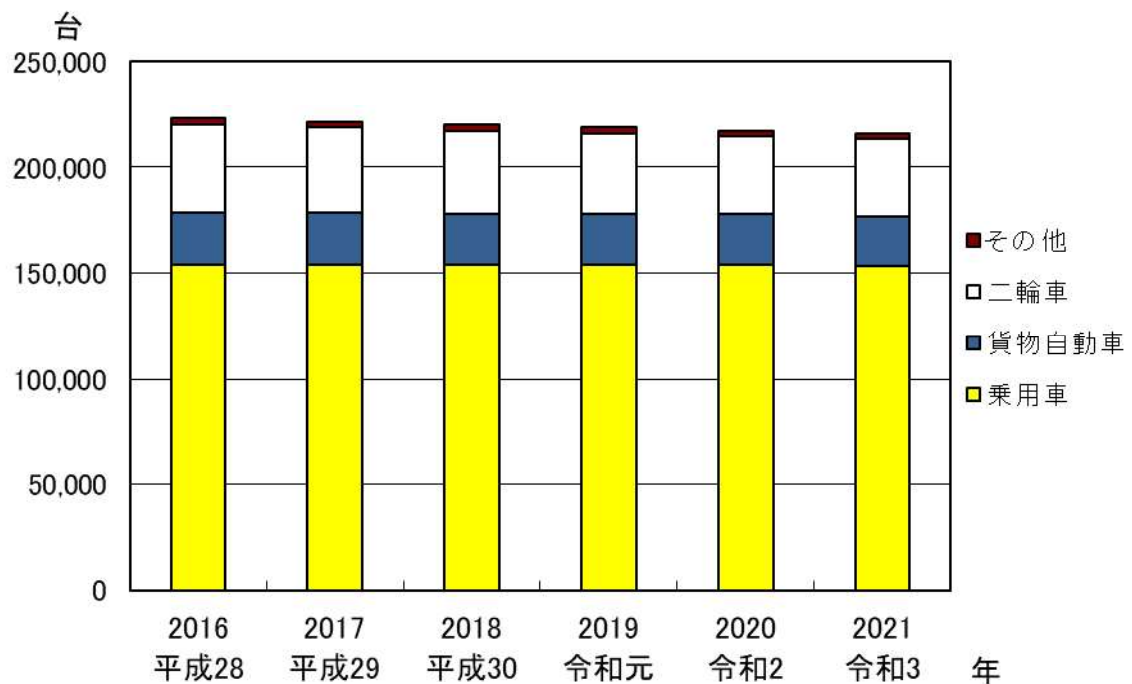
産業	就業人口 (人)	比率 (%)
農林業	1,984	1.3
漁業	2	0.0
第1次産業計	1,986	1.3
鉱業、採石業	4	0.0
建設業	7,975	5.2
製造業	17,587	11.5
第2次産業計	25,566	16.7
電気・ガス・熱供給・水道業	805	0.5
情報通信業	4,324	2.8
運輸業、郵便業	5,817	3.8
卸売業・小売業	26,119	17.1
金融・保険業	4,804	3.1
不動産業、物品賃貸業	4,719	3.1
学術研究、専門・技術サービス業	6,903	4.5
宿泊業、飲食サービス業	9,564	6.3
生活関連サービス業、娯楽業	5,800	3.8
教育、学習支援業	11,272	7.4
医療、福祉	23,036	15.1
複合サービス業	1006	0.7
サービス業	9,661	6.3
公務	6,474	4.2
第3次産業計	120,304	78.8
分類不可産業	4,824	3.2
計	152,680	100.0

(図1-1-4) 産業別就業人口



5 交通

(図1-1-5) 自動車等登録台数の推移



資料：統計なら 令和3年版（近畿運輸局奈良運輸支局、市民税課）