


\$\$\$) %
+ "\$aa#\

%) %

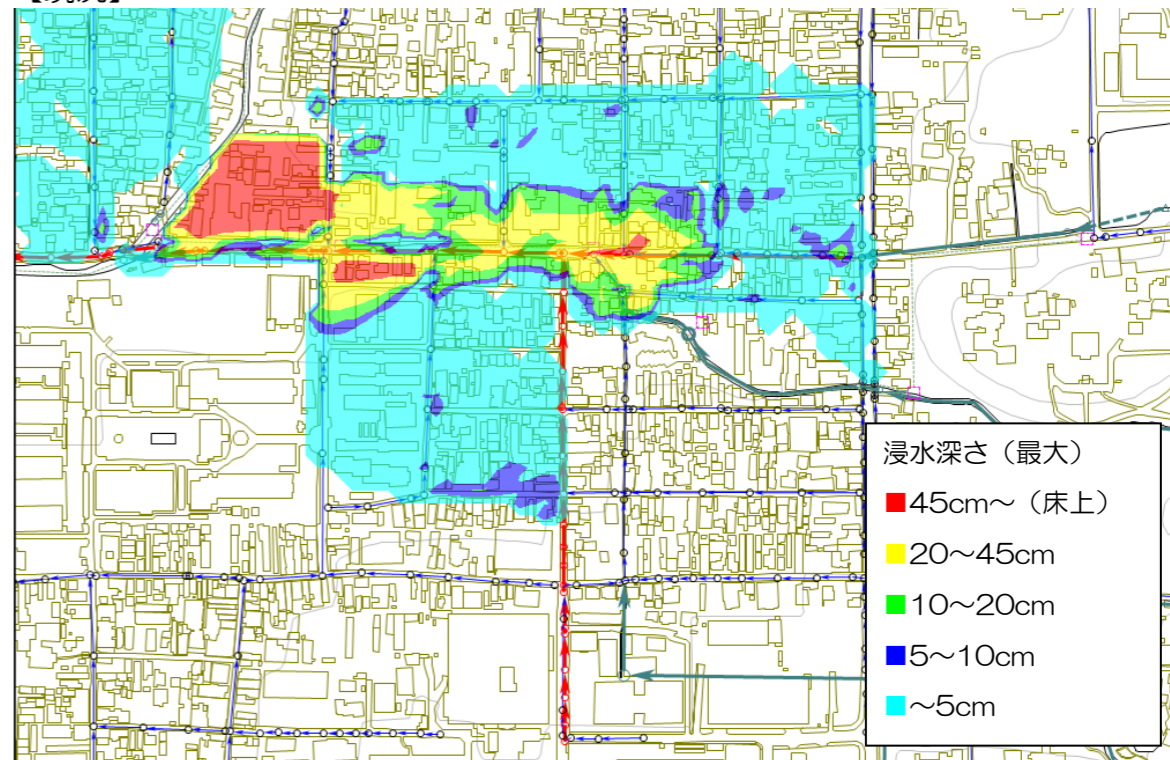
*&%
@((&a
%\$\$aa @(%

#g

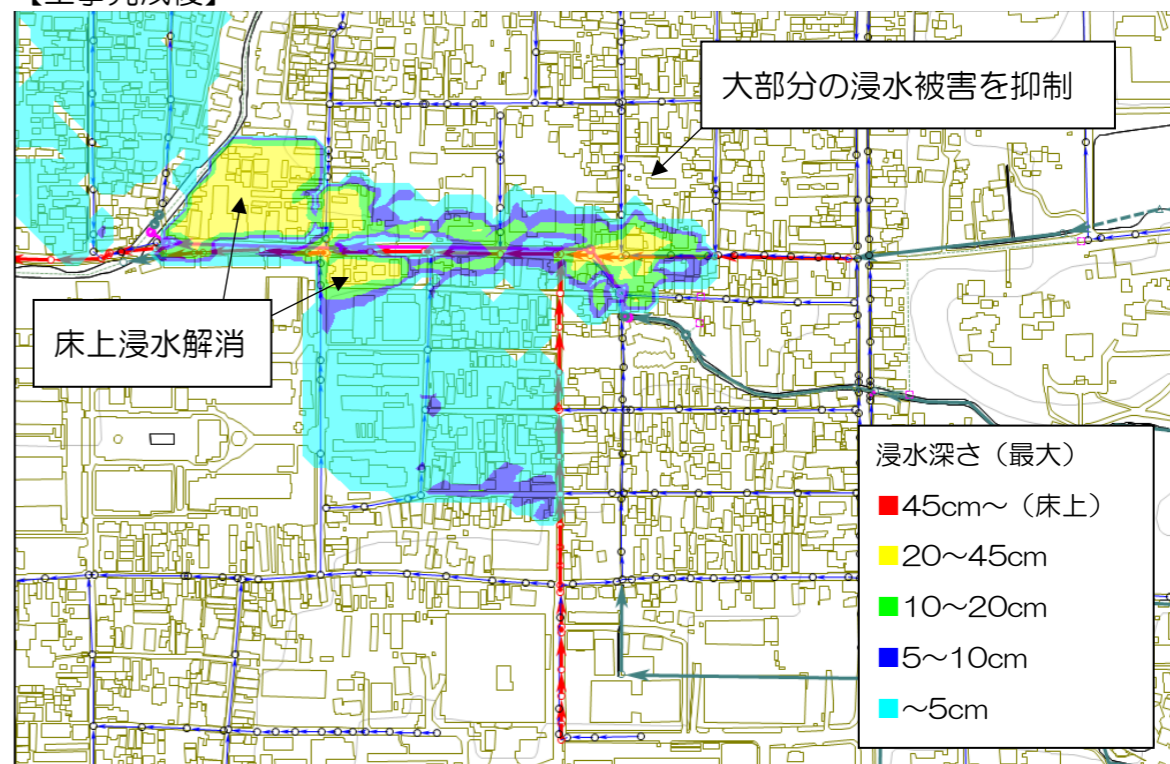
日付	床下浸水数	床上浸水数
H11. 9. 21	63	36
H25. 8. 5		1
H25. 9. 14~16	44	8



【現況】



【工事完成後】



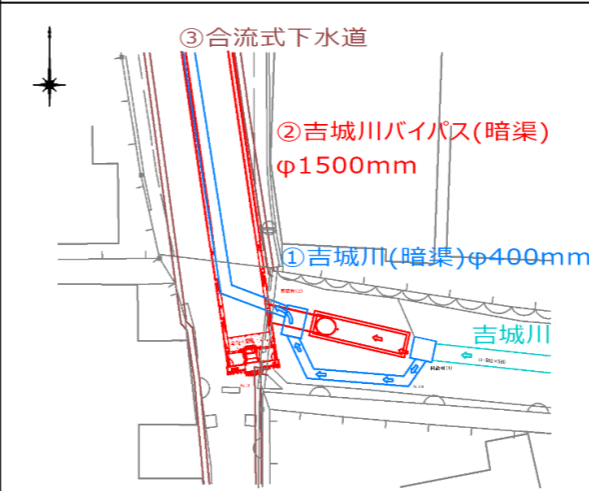
9. 施工状況図

位置図

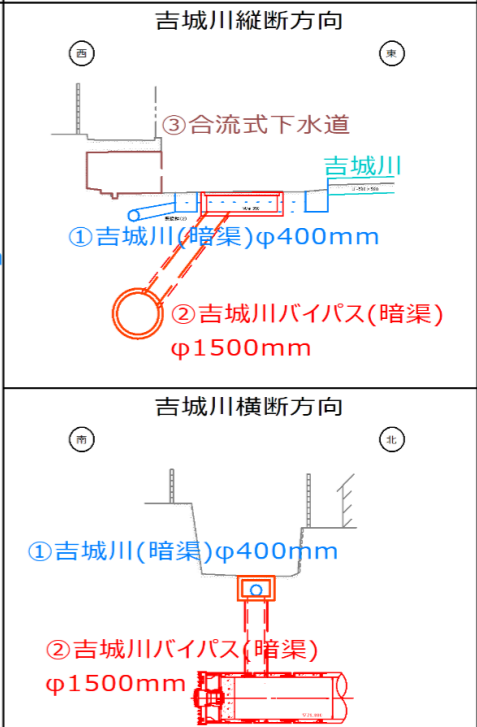


吉城川取込口付近

平面図



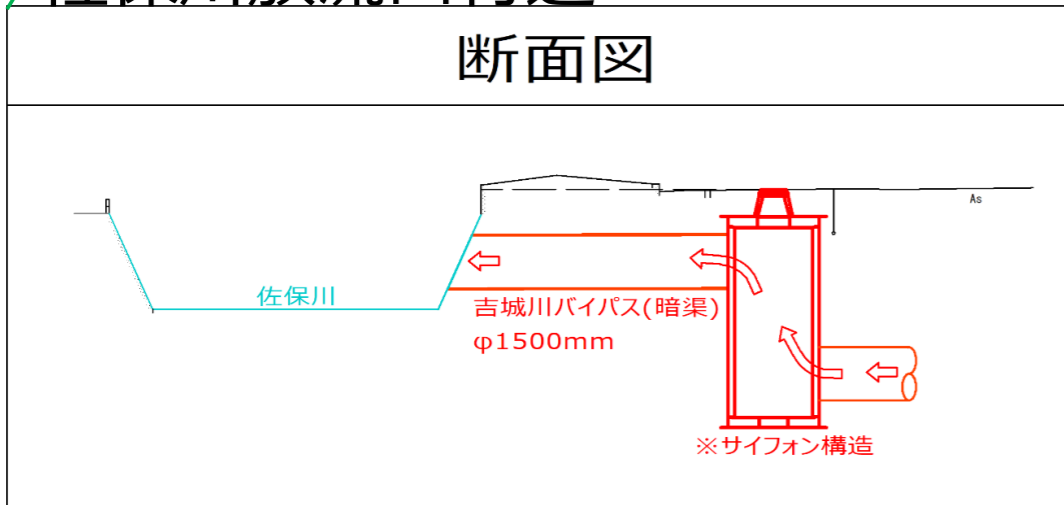
断面図



<水の流れ【工事完成后】>
 [晴天時]
 ①吉城川(暗渠)のみ流下
 [降雨時]
 ①吉城川(暗渠)→②吉城川バイパス(暗渠)
 →③合流式下水道 の順に流下

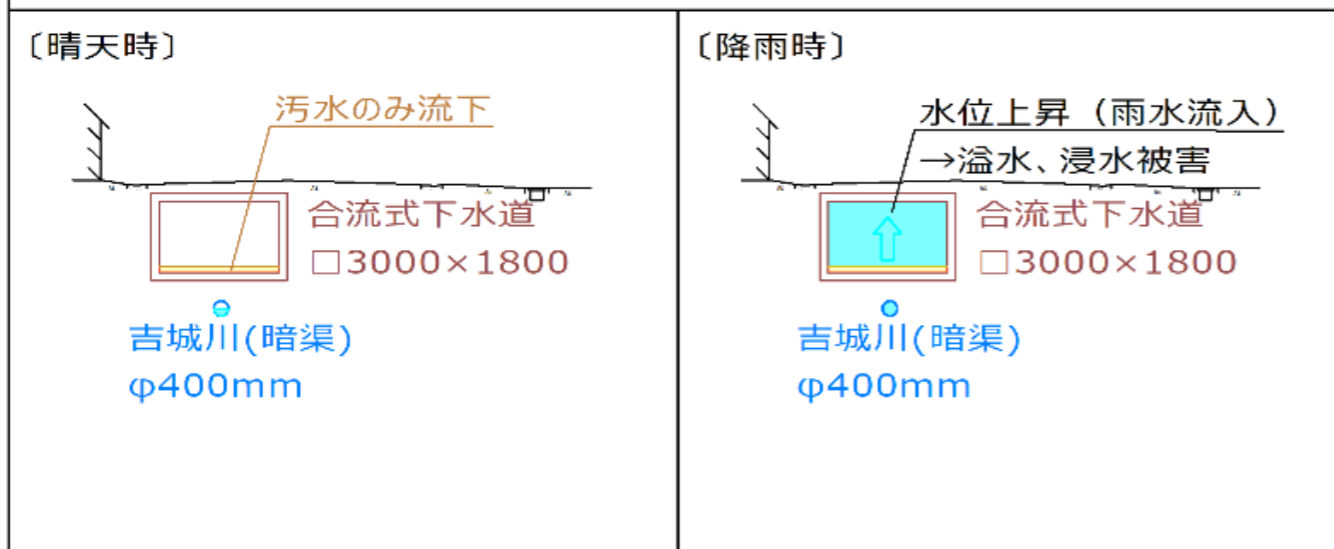
佐保川放流口付近

断面図



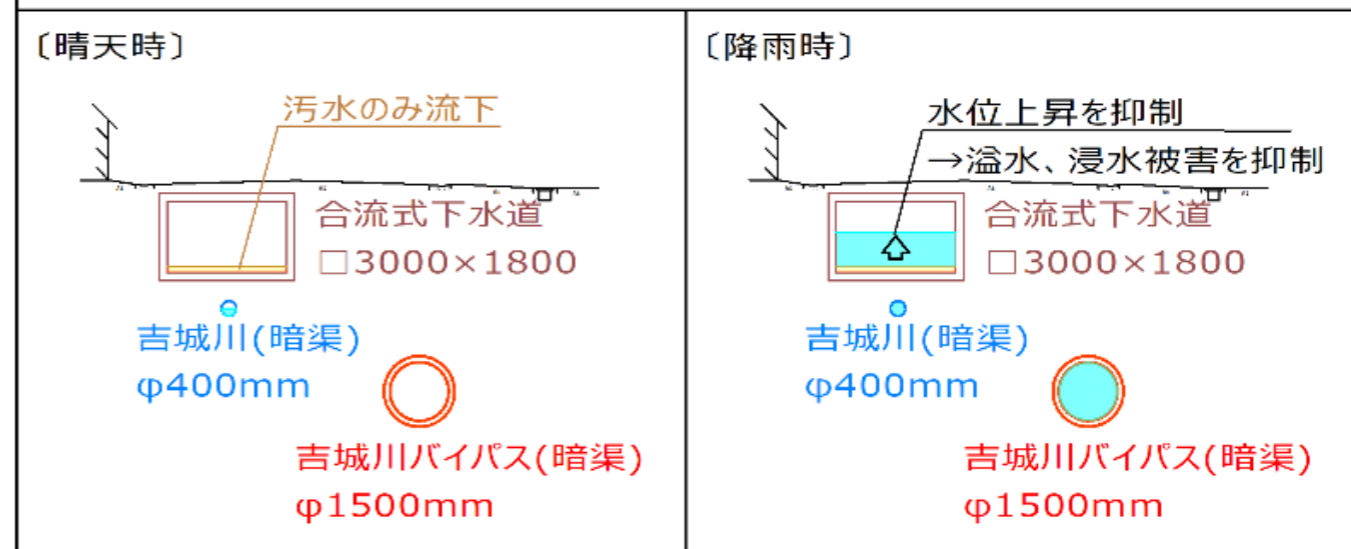
流量イメージ (工事前)

断面図




流量イメージ (工事完了後)


断面図



10. 工事施工写真 ①佐保川放流口付近_北側から撮影



③吉城川取込口付近_西側から撮影



②佐保川放流口付近_南側から撮影



④吉城川取込口付近_東側から撮影

