

奈良市道に設ける道路標識の寸法を定める条例の制定について

奈良市道に設ける道路標識の寸法を定める条例を次のように制定しようとする。

平成 25 年 2 月 27 日提出

奈良市長 仲川元庸

奈良市道に設ける道路標識の寸法を定める条例

(趣旨)

第 1 条 この条例は、道路法（昭和 27 年法律第 180 号）第 45 条第 3 項の規定に基づき、市が管理する市道に設ける道路標識のうち、案内標識及び警戒標識並びにこれらに附置される補助標識の寸法及び文字等の大きさについて必要な事項を定めるものとする。

(定義)

第 2 条 この条例における用語の意義は、道路法及び道路標識、区画線及び道路標示に関する命令（昭和 35 年総理府・建設省令第 3 号）に定めるところによる。

(様式)

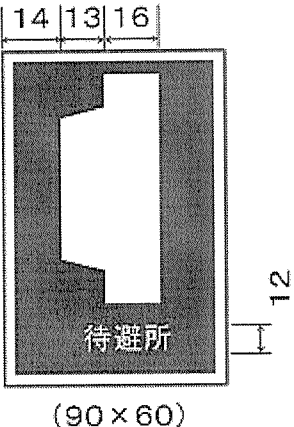
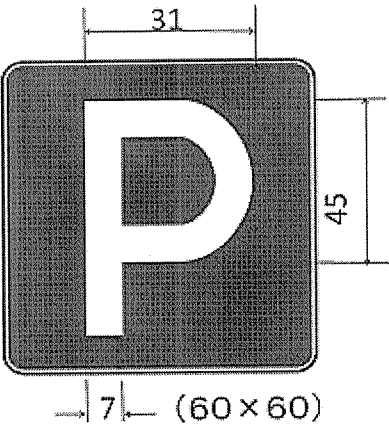
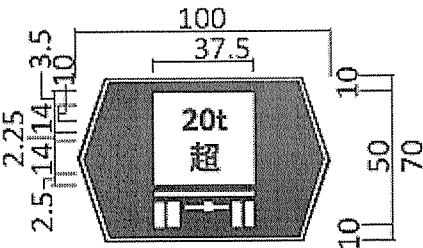
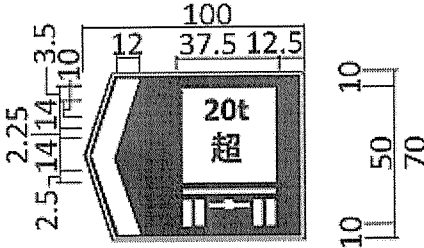
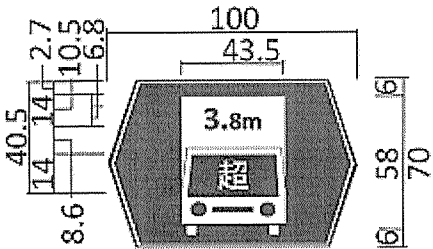
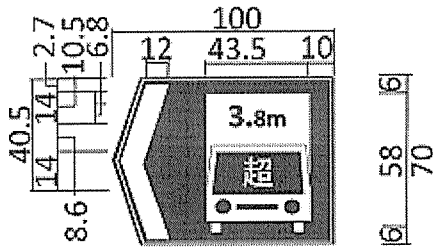
第 3 条 道路法第 45 条第 3 項の条例で定める寸法は、別表のとおりとする。

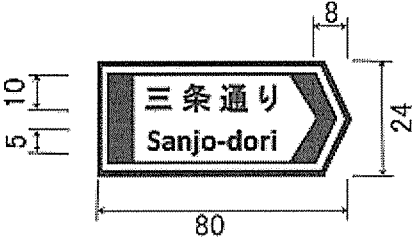
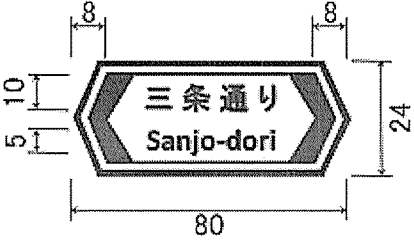
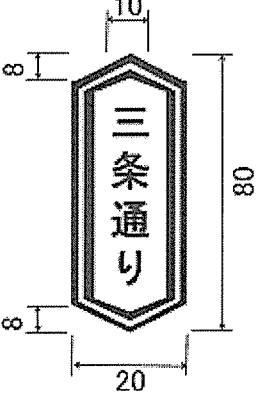
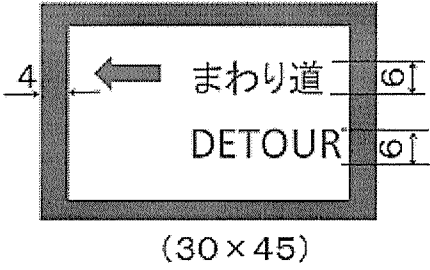
附 則

この条例は、平成 25 年 4 月 1 日から施行する。



別表（第3条関係）




案内標識


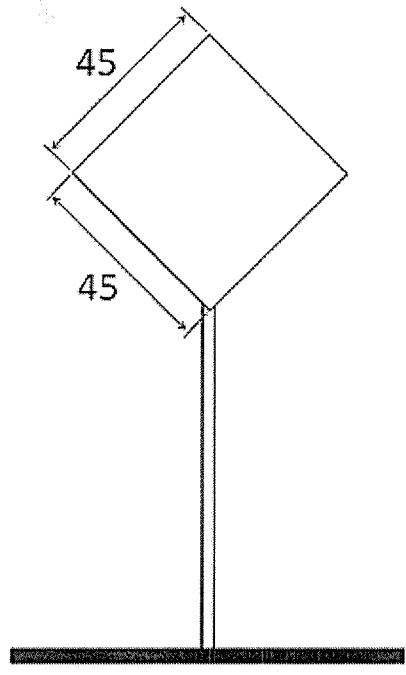
<p>待避所（116の3）</p>  <p>(90×60)</p>	<p>駐車場（117-A）</p>  <p>(60×60)</p>
<p>総重量限度緩和指定道路 （118の3-A）</p>	<p>総重量限度緩和指定道路 （118の3-B）</p>
	
<p>高さ限度緩和指定道路 （118の4-A）</p>	<p>高さ限度緩和指定道路 （118の4-B）</p>
	

<p>道路の通称名 (119-A)</p>	<p>道路の通称名 (119-B)</p>
	
<p>道路の通称名 (119-C)</p>	<p>まわり道 (120-A)</p>
	 <p>(30×45)</p>


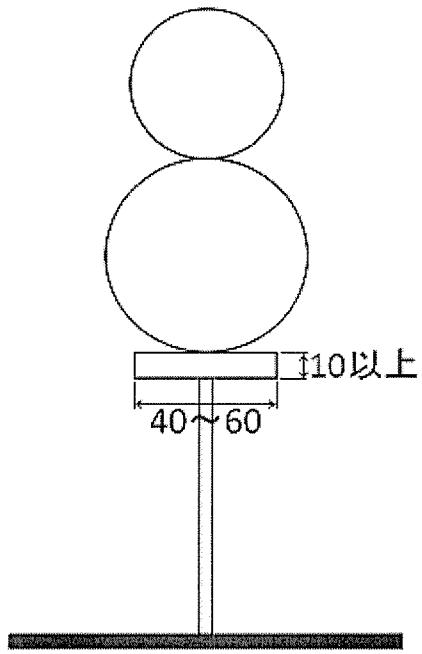
警戒標識

<p>十形道路交差点あり (201-A)</p>	<p>右 (又は左) 方屈曲あり (202)</p>
	

<p>信号機あり (208の2)</p>	<p>落石のおそれあり (209の2)</p>
	
<p>路面凹凸あり (209の3)</p>	<p>合流交通あり (210)</p>
	
<p>車線数減少 (211)</p>	<p>幅員減少 (212)</p>
	

二方向交通 (212の2)	本標識板の規格
	

補助標識

注意事項 (510)	補助標識板の規格
 <p>(30×30)</p>	

備考

1 本標識板（本標識の標示板をいう。）

(1) 寸法

- ア 寸法が図示されているものについては、図示の寸法（その単位はセンチメートルとする。以下同じ。）を基準とする。
- イ 高速道路等以外の道路に設置する「駐車場」を表示する案内標識については、便所を表す記号を表示する場合にあっては、図示の横寸法を図示の寸法の2.5倍まで拡大することができる。
- ウ 高速道路等以外の道路に設置する「駐車場」、「総重量限度緩和指定道路」、「高さ限度緩和指定道路（118の4—A・B）」及び「まわり道（120—A）」を表示する案内標識並びに警戒標識については、道路の形状又は交通の状況により特別の必要がある場合にあっては図示の寸法（イに規定するところにより図示の横寸法を拡大する場合にあっては、当該拡大後の図示の寸法）の1.3倍、1.6倍又は2倍に、それぞれ拡大することができる。
- エ 高速道路等以外の道路に設置する「道路の通称名」を表示する案内標識については、表示する文字の字数により図示の横寸法（「道路の通称名（119—C）」を表示するものについては、縦寸法）を拡大することができる。

(2) 文字等の大きさ等

- ア 寸法が図示されている文字及び記号の大きさは、図示の寸法を基準とする。
- イ 高速道路等以外の道路に設置する案内標識で、「方面、方向及び道路の通称名の予告」、「方面、方向及び道路の通称名」、「著名地点」、「待避所」、「駐車場」、「総重量限度緩和指定道路」、「高さ限度緩和指定道路（118の4—A・B）」、「道路の通称名」及び「まわり道」を表示するもの以外のものの文字の大きさは、30センチメートル（ローマ字にあっては、その2分の1の値）を基準とする。ただし、必要がある場合にあっては、これを20センチメートルに縮小し、又は40センチメートルに拡大することができる。
- ウ 「方面、方向及び道路の通称名の予告」及び「方面、方向及び道路の通称名」を表示する案内標識については、矢印外の文字の大きさは、イの規定によるものとし、矢印中の文字の大きさは、矢印外の文字の大きさの0.6倍の大きさとする。

エ 「著名地点」を表示する案内標識の文字の大きさは、10センチメートルを標準とする。

オ 「市町村」並びに「方面、方向及び距離」、「方面及び距離」、「方面及び方向の予告」、「方面及び方向」、「方面、方向及び道路の通称名の予告」、「方面、方向及び道路の通称名」及び「著名地点」を表示する案内標識に、それぞれ市町村章及び公共施設等の形状等を表す記号を表示する場合の当該記号の大きさは、日本字の大きさの1.7倍以下の大きさとする。

カ 高速道路等以外の道路に設置する「駐車場」を表示する案内標識に便所を表す記号を表示する場合の当該記号の大きさは、駐車場を表示する記号の0.7倍以下の大きさとする。

キ 縁、縁線及び区分線の太さは、次の寸法を基準とする。

(ア) 案内標識

縁は、高速道路等以外の道路に設置するもので、「待避所」、「駐車場」及び「まわり道(120-B)」を表示するものについては9ミリメートル、「総重量限度緩和指定道路」及び「高さ限度緩和指定道路(118の4-A・B)」を表示するものについては16ミリメートル、「道路の通称名」を表示するものについては8ミリメートル、その他のものについては日本字の大きさの20分の1以上の太さとし、縁線及び区分線は、日本字の大きさの20分の1以上の太さとする。

(イ) 警戒標識

縁及び縁線は、12ミリメートルとする。

2 補助標識板(補助標識の標示板をいう。)

(1) 図示の寸法を基準とする。


(2) 補助標識は、その附置される本標識板の拡大率又は縮小率と同じ比率で拡大し、又は縮小することができる。

包括外部監査契約の締結について

地方自治法（昭和22年法律第67号）第252条の36第1項の規定により、包括外部監査契約を締結するものとする。

平成25年2月27日提出

奈良市長 仲川元庸

- | | |
|----------|---|
| 1 契約の目的 | 当該契約に基づく監査及び監査の結果に関する報告 |
| 2 契約の始期 | 平成25年4月1日 |
| 3 契約の金額 | 13,000千円を上限とする額 |
| 4 契約の相手方 | 
玉置 寿子
公認会計士 |

奈良市議案第 6 8 号

市道路線の廃止について

次の市道路線を廃止しようとする。

平成 2 5 年 2 月 2 7 日提出

奈良市長 仲 川 元 庸

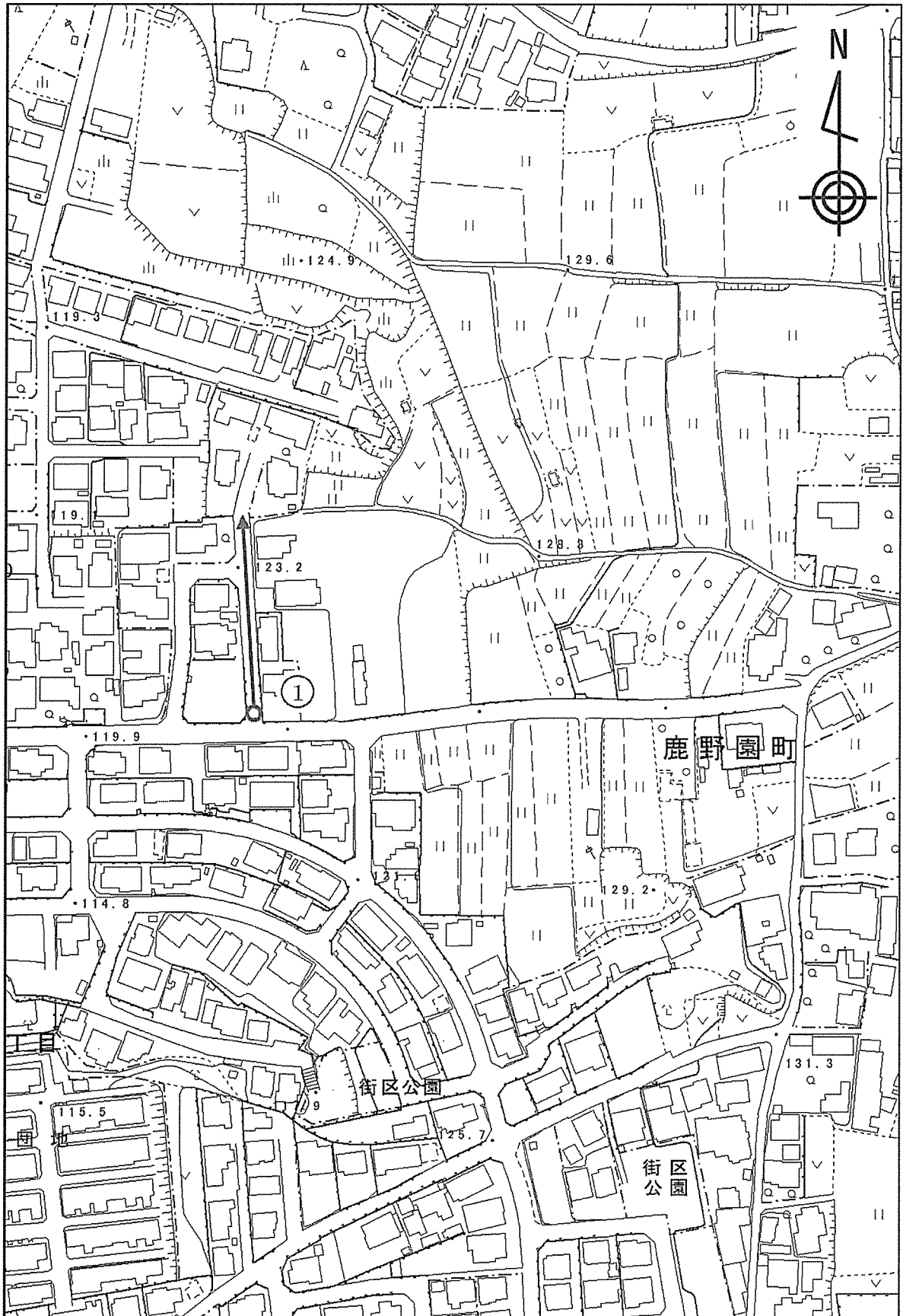
整理 番号	路 線 名	起 点	終 点	備 考 (m)
1	南部第317号線	古市町 2059番19地先から	古市町 2059番22地先まで	L = 75.4 W = 6.0
2	北部第268号線	大森西町 191番1地先から	大森西町 172番1地先まで	L = 282.8 W = 0.8~6.4

①

南部第317号線



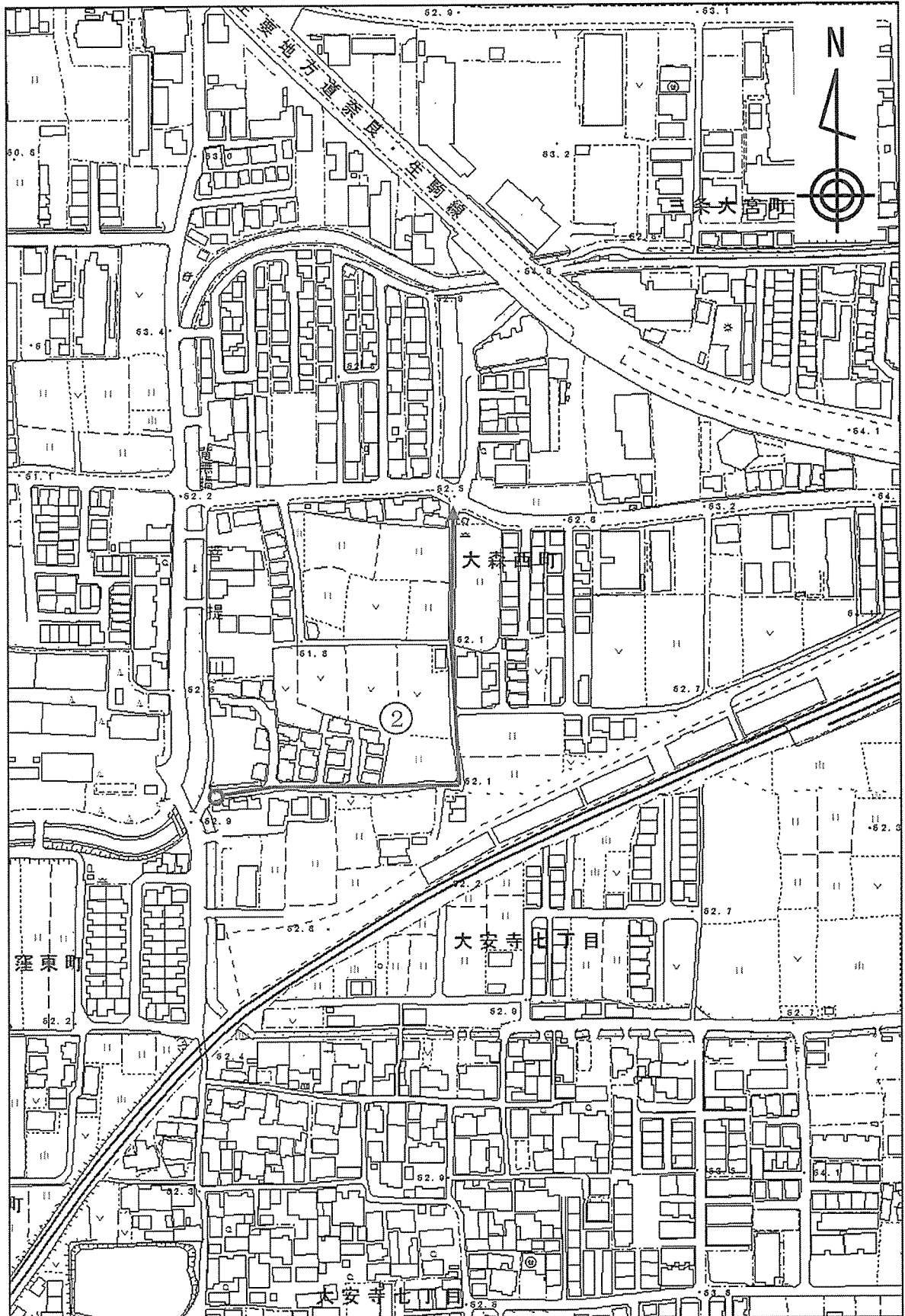
廃止しようとする路線



②

北部第268号線

○ → 廃止しようとする路線



奈良市議案第69号

市道路線の認定について

次の路線を本市の市道路線に認定しようとする。

平成25年2月27日提出

奈良市長 仲川元庸

整理 番号	路 線 名	起 点	終 点	備 考 (m)
1	東部第 390号線	下狭川町 2992番地先から	狭川東町 330番1地先まで	L = 175.5 W = 4.5~8.0
2	南部第 317号線	古市町 2059番19地先から	古市町 2059番31地先まで	L = 99.4 W = 6.0~8.0
3	南部第 705号線	東九条町 493番13地先から	東九条町 443番11地先まで	L = 34.3 W = 6.0~8.0
4	南部第 706号線	古市町 1618番1地先から	古市町 1603番5地先まで	L = 236.6 W = 6.0~10.0
5	南部第 707号線	古市町 1604番2地先から	古市町 1603番6地先まで	L = 22.0 W = 6.0~8.0
6	北部第 268号線	大森西町 191番1地先から	大森西町 172番1地先まで	L = 297.9 W = 3.5~8.0
7	北部第 749号線	法蓮町 368番1地先から	法蓮町 227番9地先まで	L = 211.7 W = 6.5~8.0
8	北部第 750号線	西木辻町 115番10地先から	西木辻町 115番8地先まで	L = 109.0 W = 4.0
9	北部第 751号線	法蓮町 80番11地先から	法蓮町 80番17地先まで	L = 73.5 W = 6.0~8.0
10	北部第 752号線	法蓮町 80番20地先から	法蓮町 80番24地先まで	L = 26.5 W = 6.0~8.0
11	中部第1601号線	青野町 111番6地先から	青野町 111番2地先まで	L = 108.2 W = 6.0~8.0
12	中部第1602号線	あやめ池南七丁目 584番14地先から	あやめ池南七丁目 584番7地先まで	L = 68.7 W = 6.0~12.0
13	中部第1603号線	四条大路四丁目 1047番10地先から	四条大路四丁目 1047番8地先まで	L = 35.2 W = 6.0~8.0
14	中部第1604号線	七条一丁目 338番1地先から	西ノ京町 394番1地先まで	L = 470.0 W = 8.8
15	中部第1605号線	六条一丁目 453番3地先から	六条一丁目 423番1地先まで	L = 290.0 W = 8.6
16	中部第1606号線	西ノ京町 394番1地先から	西ノ京町 399番3地先まで	L = 175.0 W = 9.5
17	中部第1607号線	西大寺宝ヶ丘 737番1地先から	西大寺宝ヶ丘 716番4地先まで	L = 134.9 W = 6.0~8.0
18	中部第1608号線	六条西二丁目 1537番504地先から	六条西二丁目 1537番508地先まで	L = 62.0 W = 6.0~8.0
19	中部第1609号線	六条西二丁目 1537番496地先から	六条西二丁目 1537番493地先まで	L = 66.0 W = 6.0~8.0
20	中部第1610号線	六条西二丁目 1537番507地先から	六条西二丁目 1537番493地先まで	L = 18.4 W = 4.0

整理 番号	路 線 名	起 点	終 点	備 考 (m)
21	中部第1611号線	押熊町 208番3地先から	押熊町 63番11地先まで	L = 101.9 W = 6.1~12.0
22	中部第1612号線	四条大路三丁目 987番5地先から	四条大路三丁目 900番1地先まで	L = 60.3 W = 6.0~12.0
23	西部第1341号線	三松一丁目 762番1地先から	三松一丁目 752番1地先まで	L = 77.5 W = 6.2~8.2
24	西部第1342号線	富雄元町一丁目 576番3地先から	富雄元町一丁目 576番1地先まで	L = 77.0 W = 6.0~8.0

①

東部第390号線



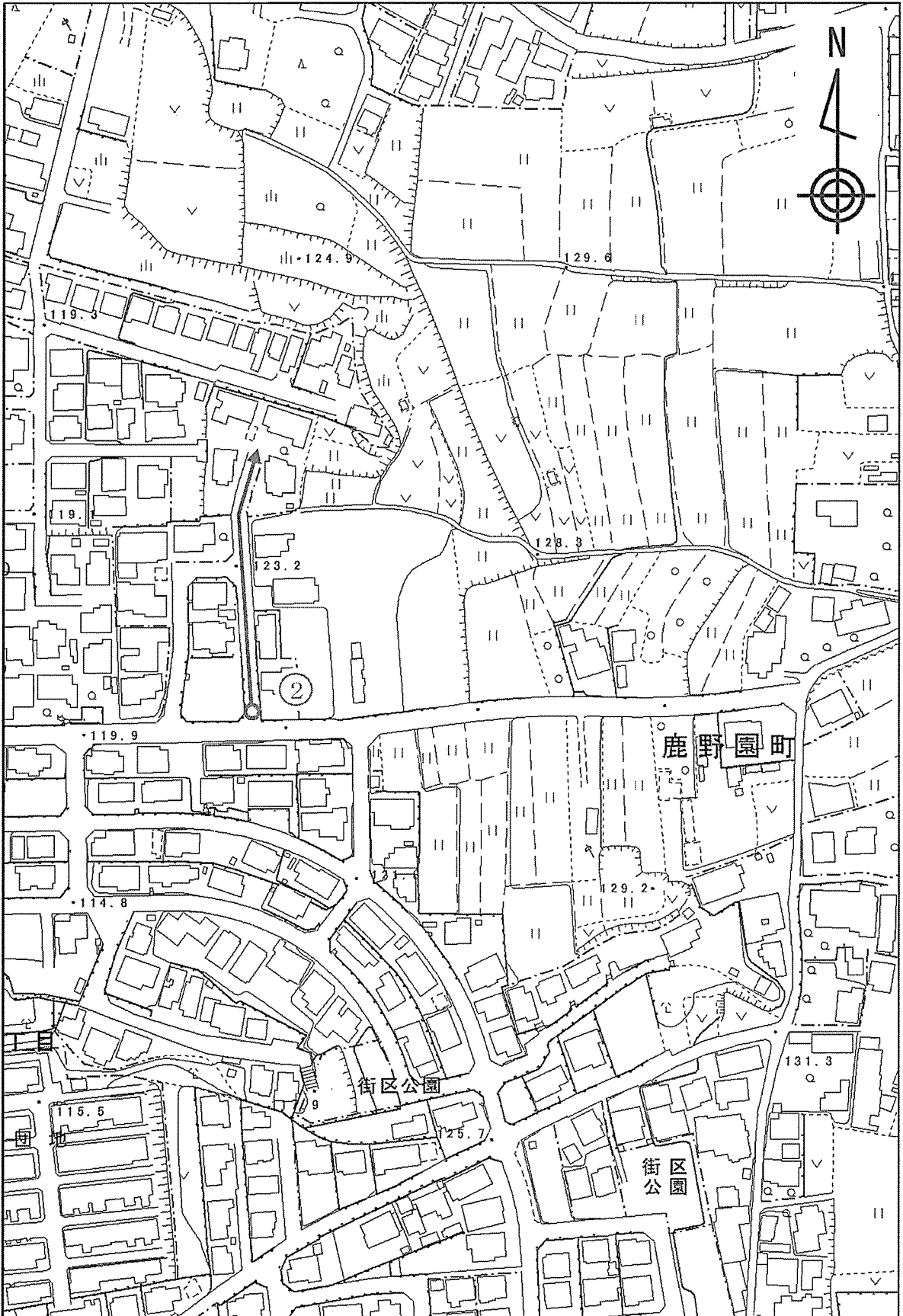
認定しようとする路線



②

南部第317号線

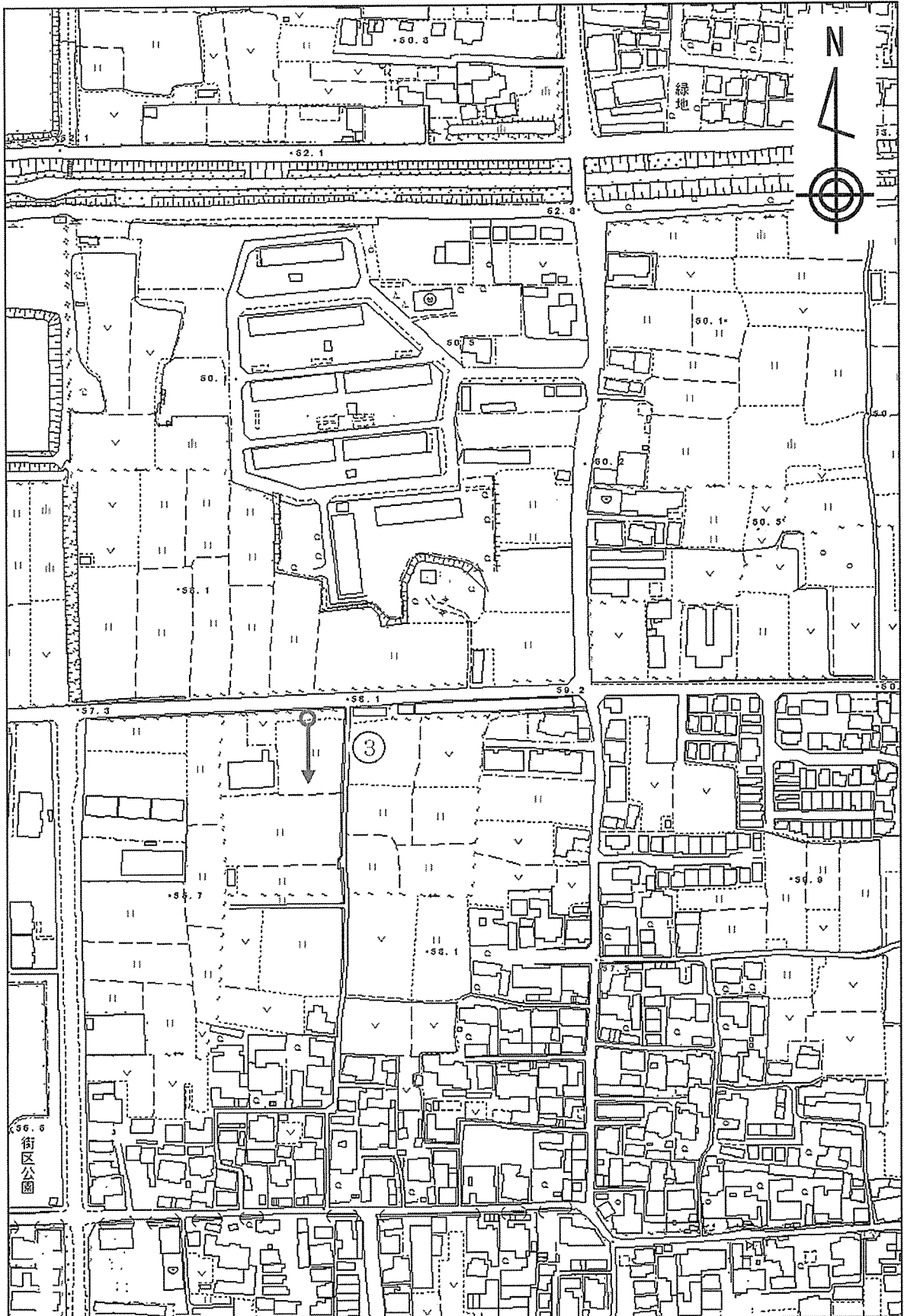
認定しようとする路線



③

南部第705号線

→
認定しようとする路線



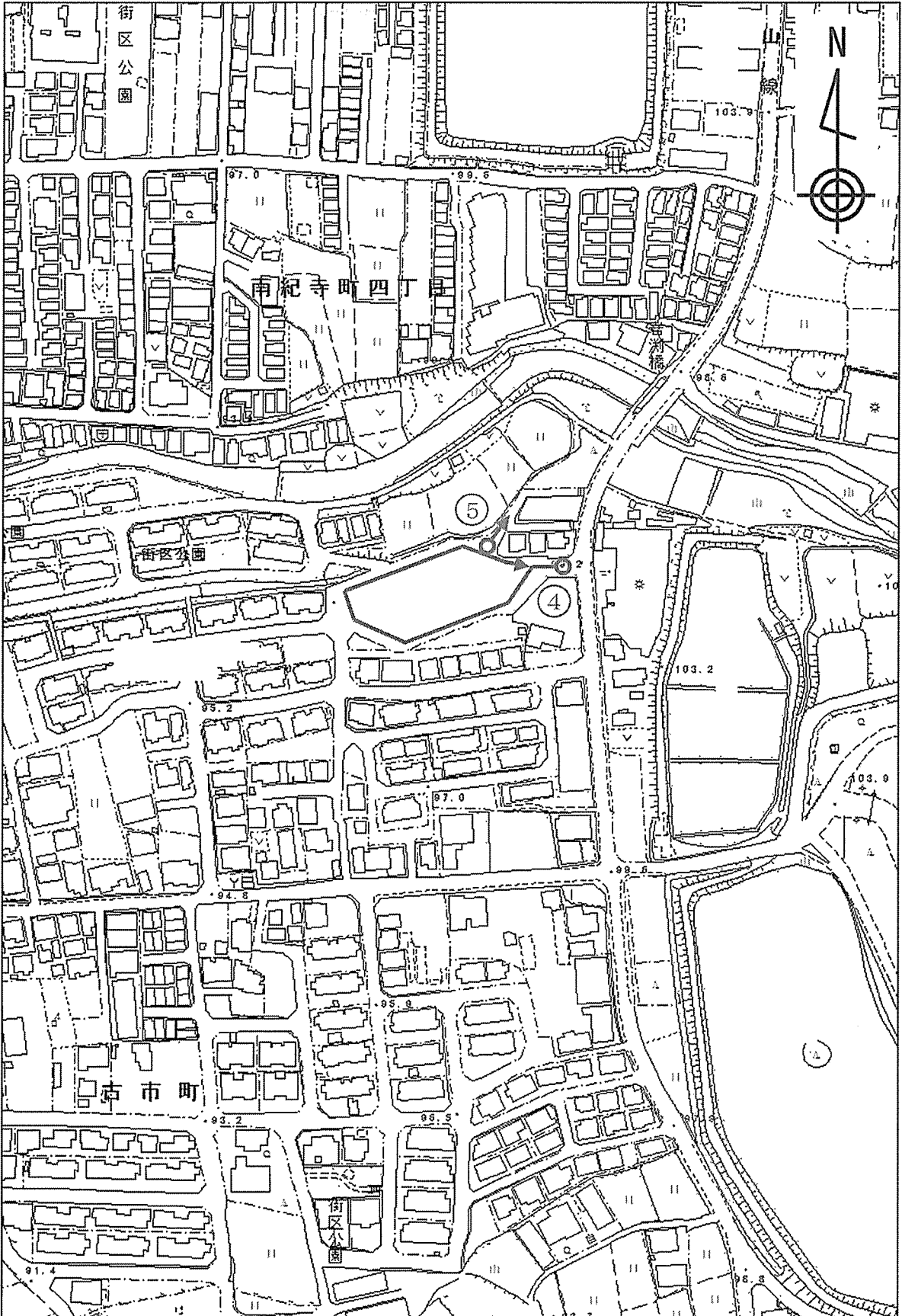
④

南部第706号線

⑤

南部第707号線

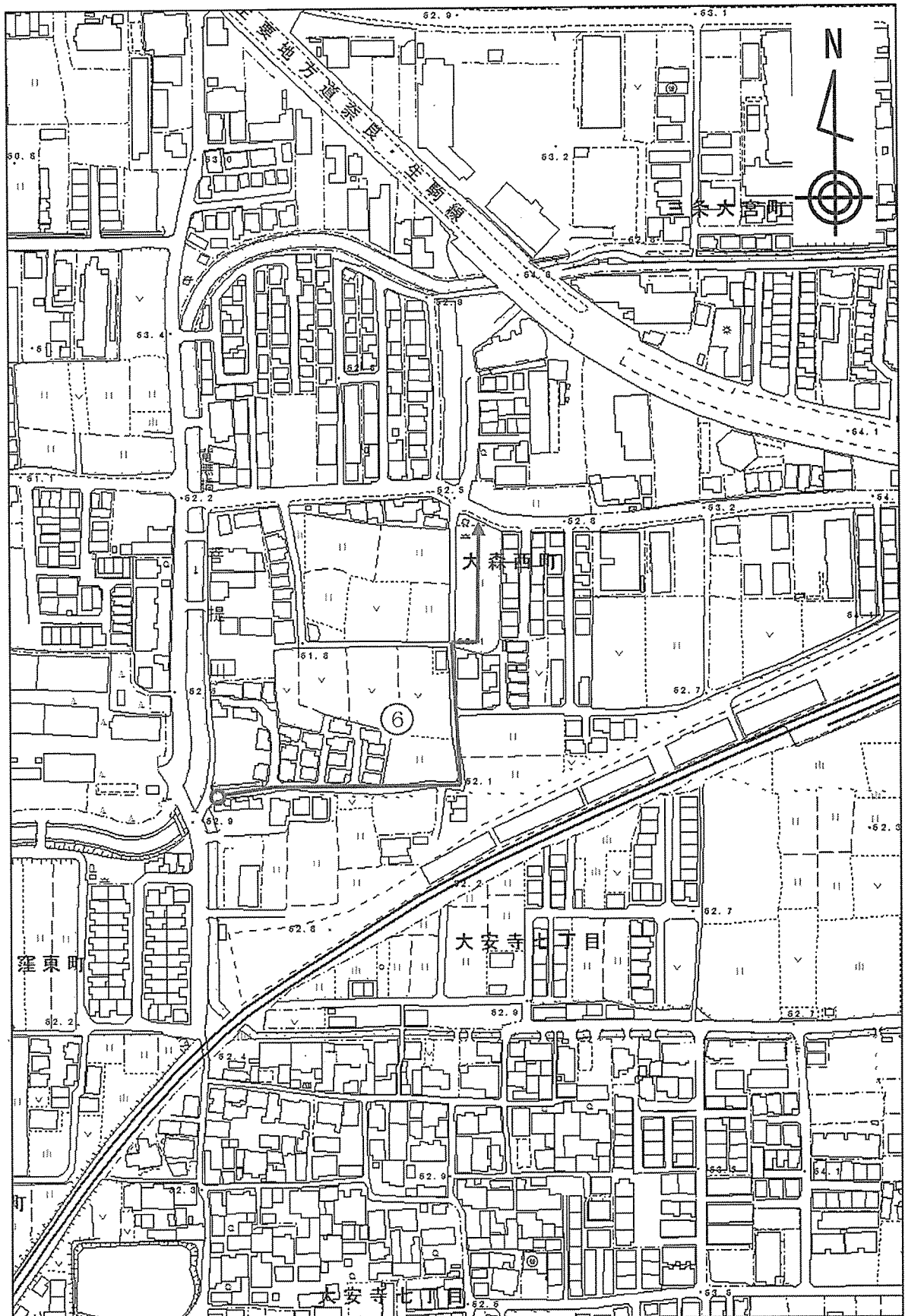
→ 認定しようとする路線



⑥

北部第268号線

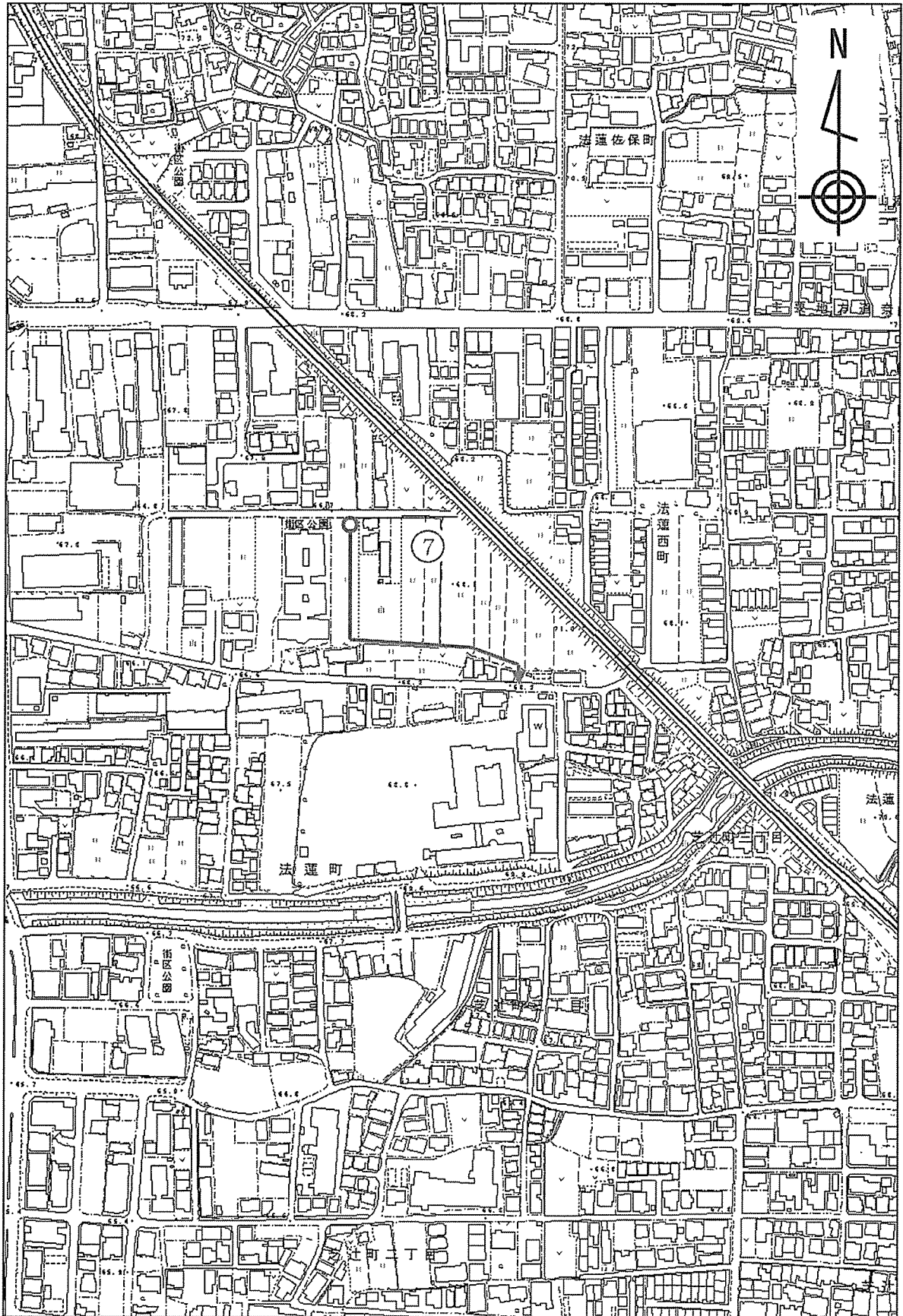
認定しようとする路線



7

北部第749号線

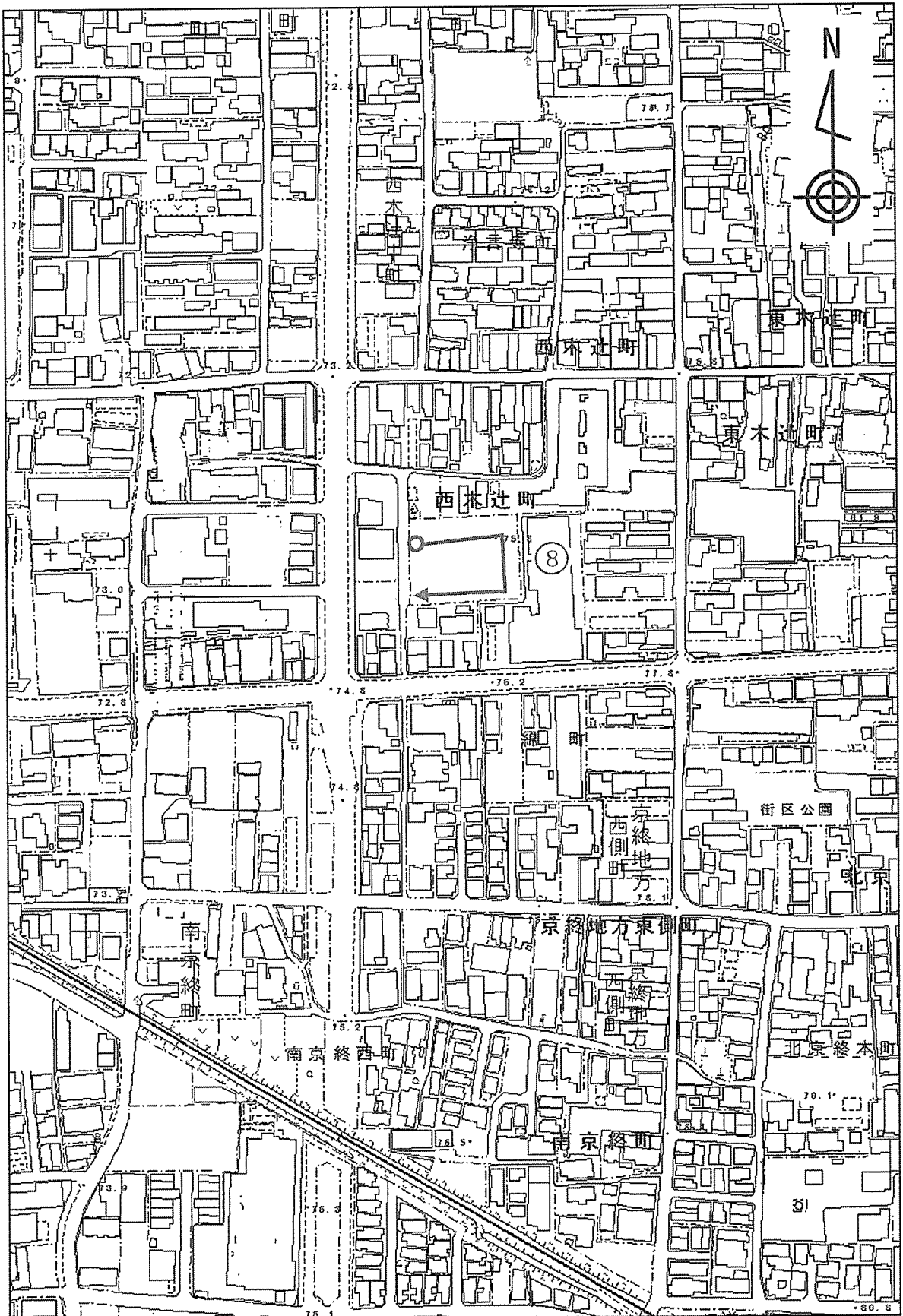
認定しようとする路線



⑧

北部第750号線

認定しようとする路線



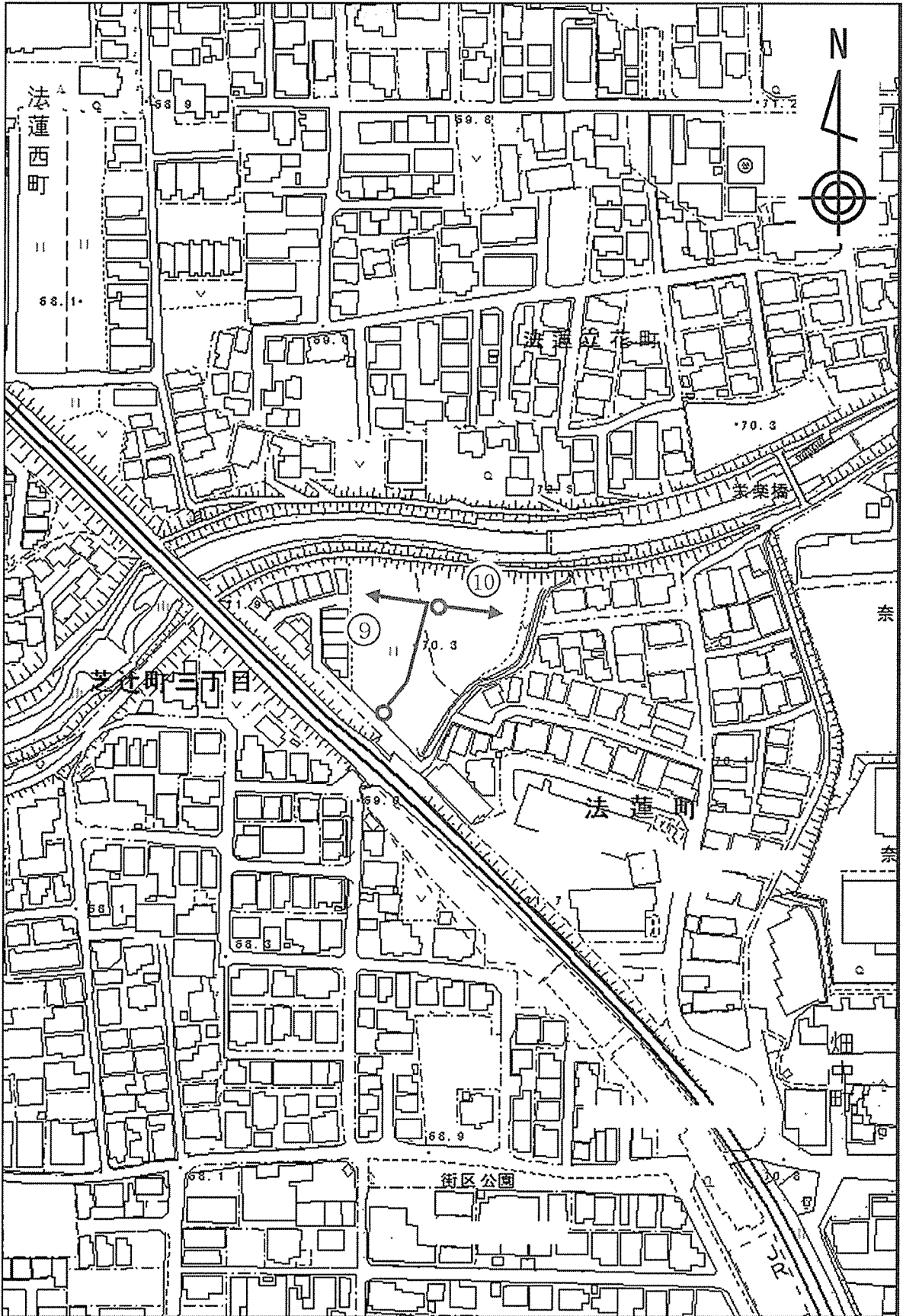
⑨

北部第751号線

⑩

北部第752号線

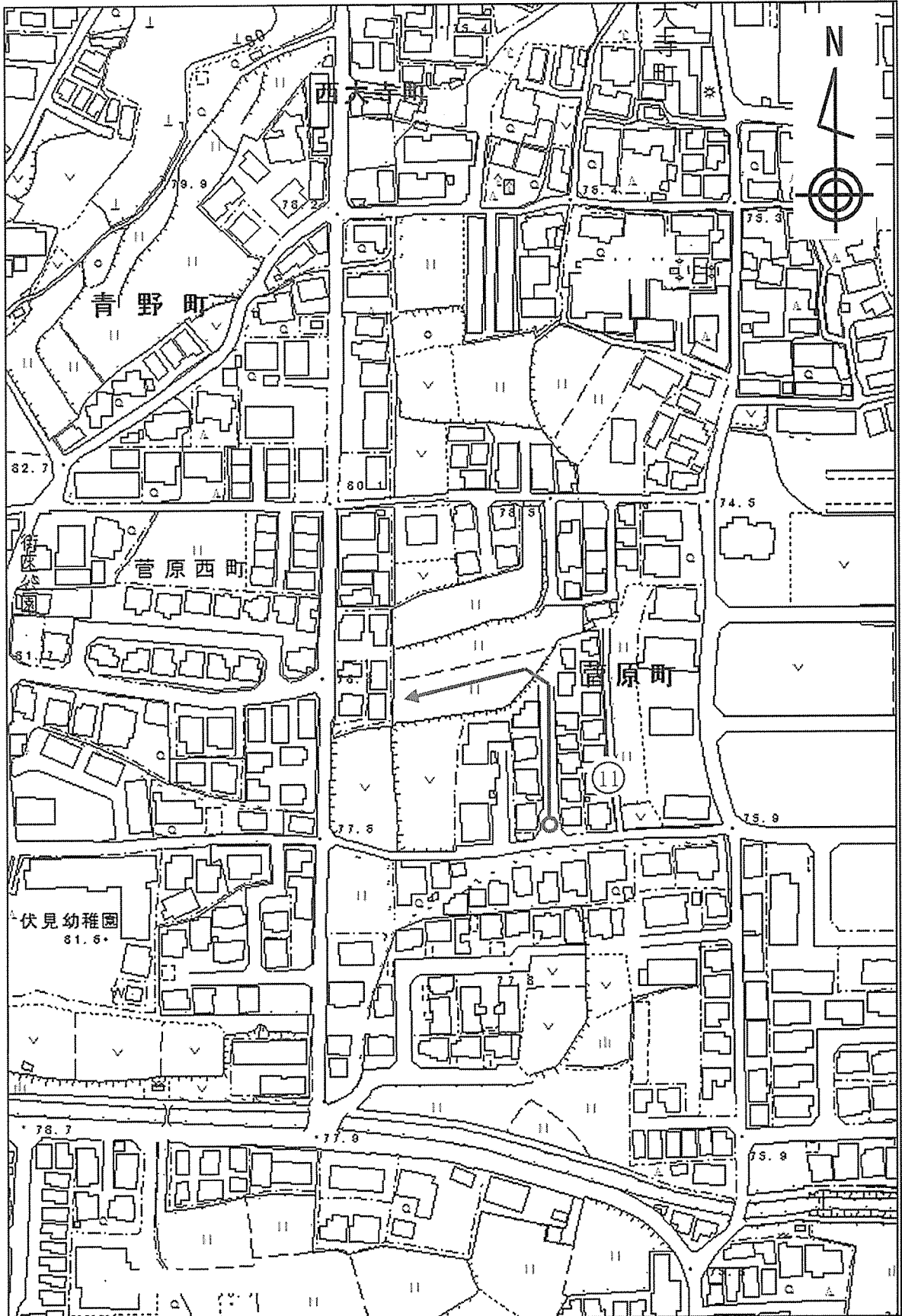
→ 認定しようとする路線



⑪

中部第1601号線

認定しようとする路線



12

中部第1602号線

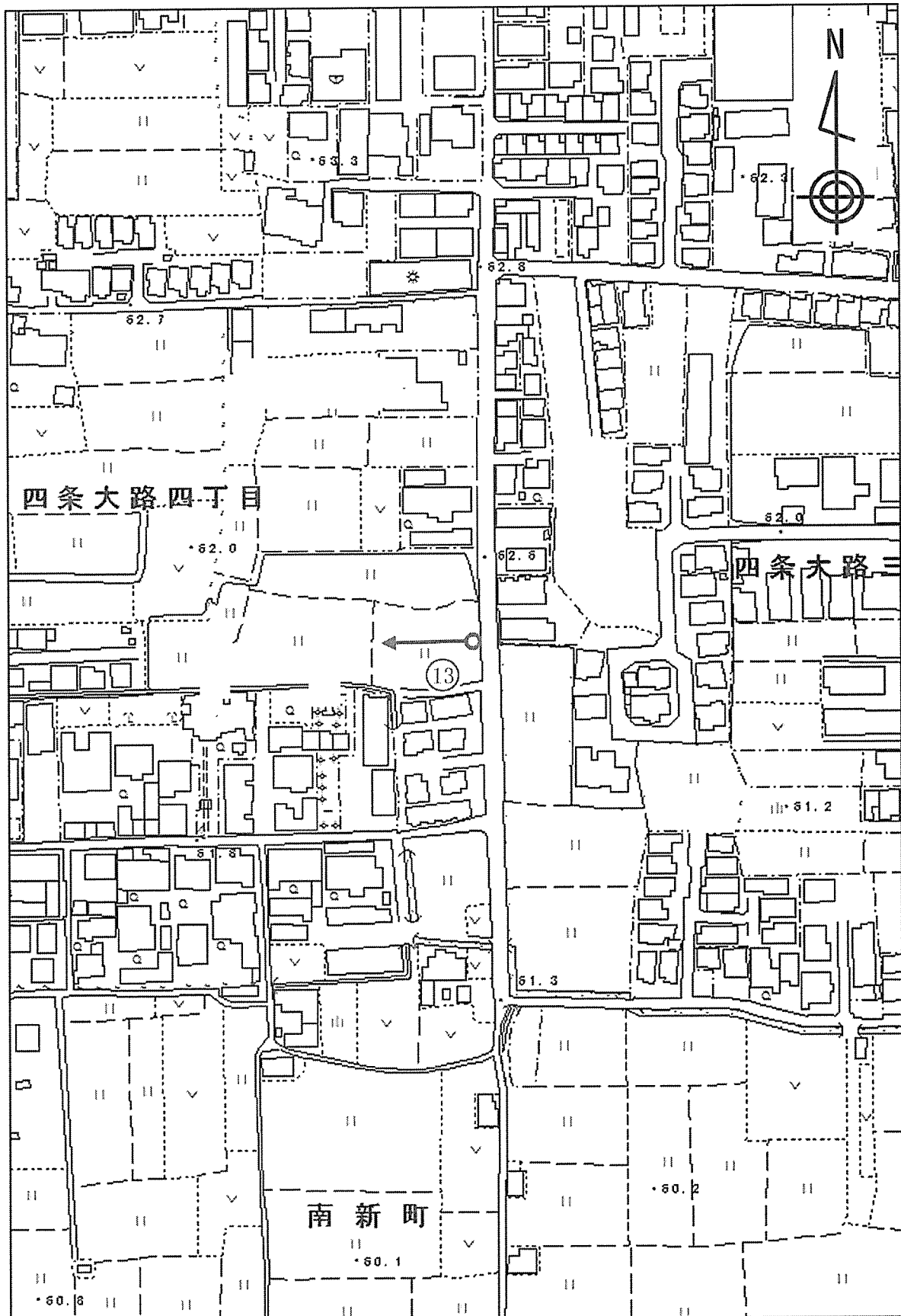
認定しようとする路線



⑬

中部第1603号線

→
認定しようとする路線



⑭

⑮

⑯

中部第1604号線 ・ 中部第1605号線 ・ 中部第1606号線

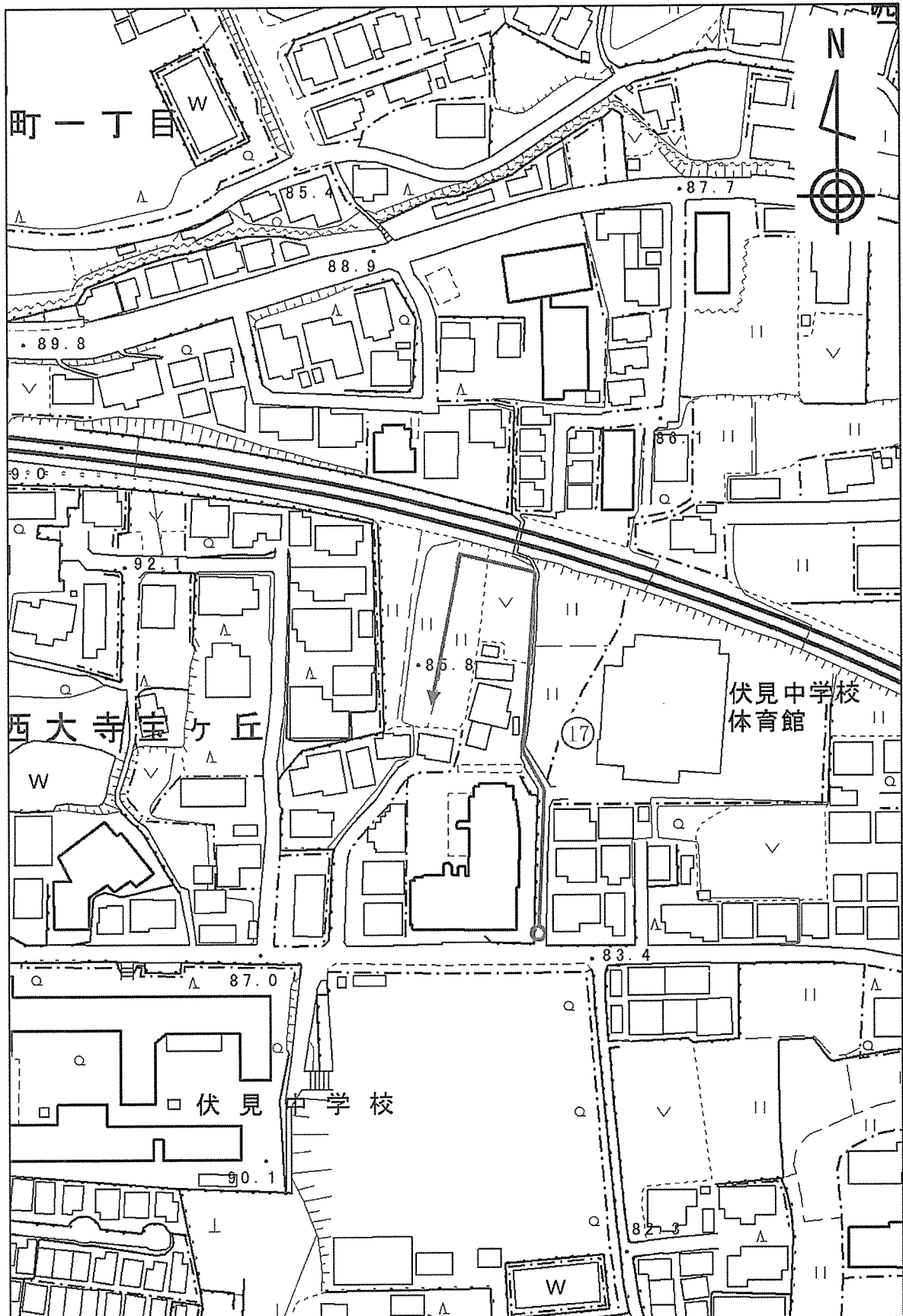
→ 認定しようとする路線



①7

中部第1607号線

認定しようとする路線



⑱

⑲

⑳

中部第1608号線 ・ 中部第1609号線 ・ 中部第1610号線



認定しようとする路線

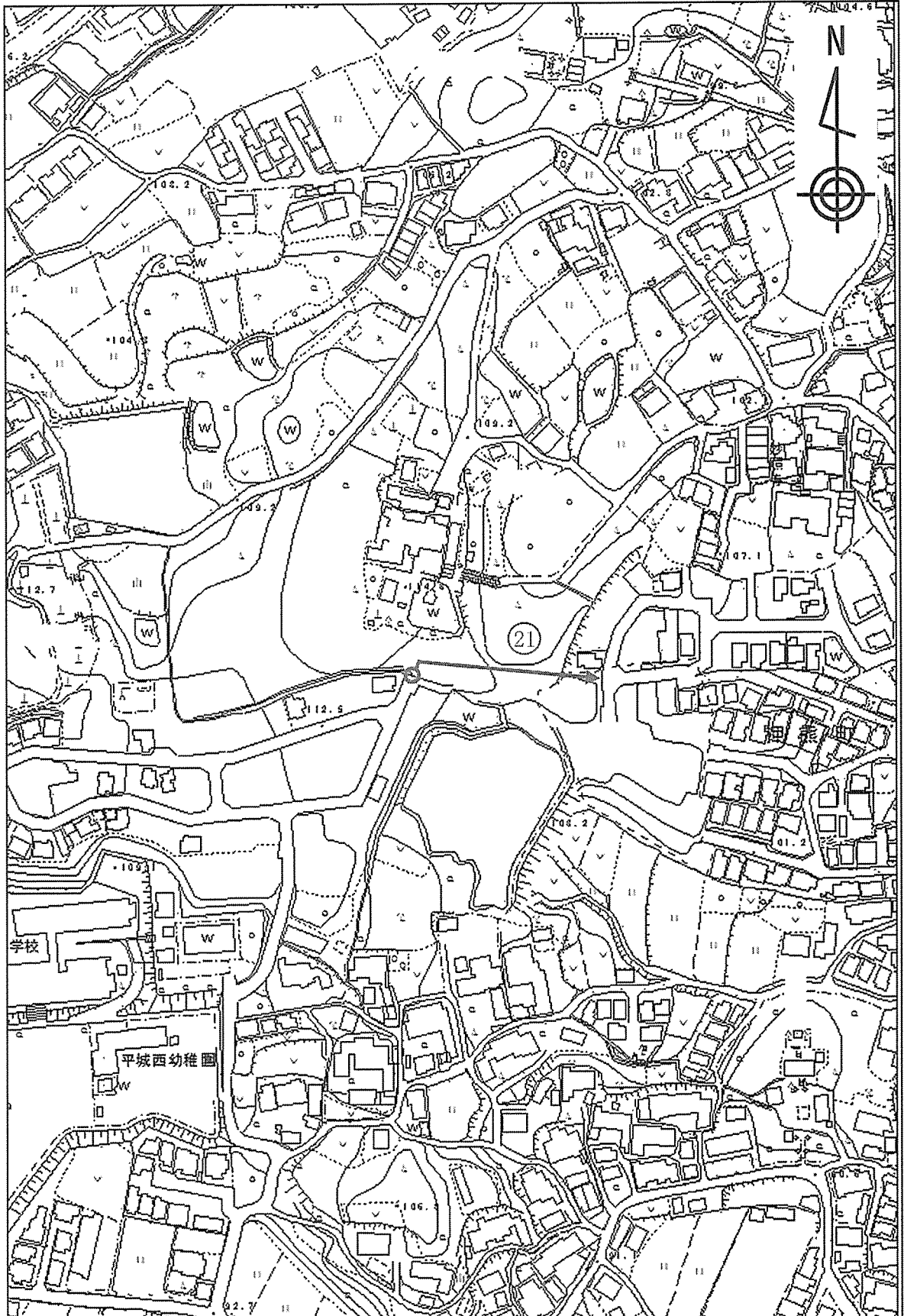


21

中部第1611号線



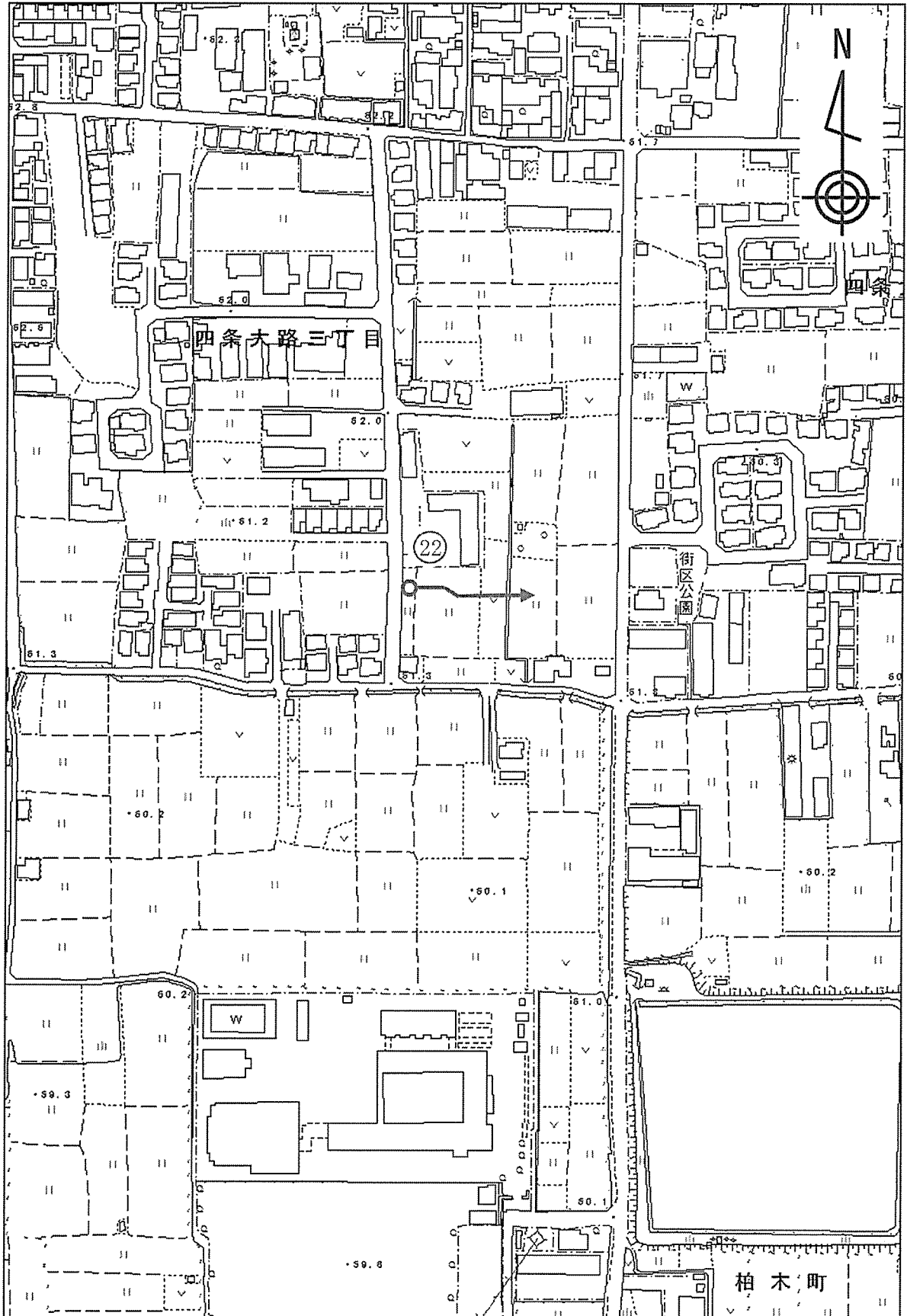
認定しようとする路線



22

中部第1612号線

認定しようとする路線

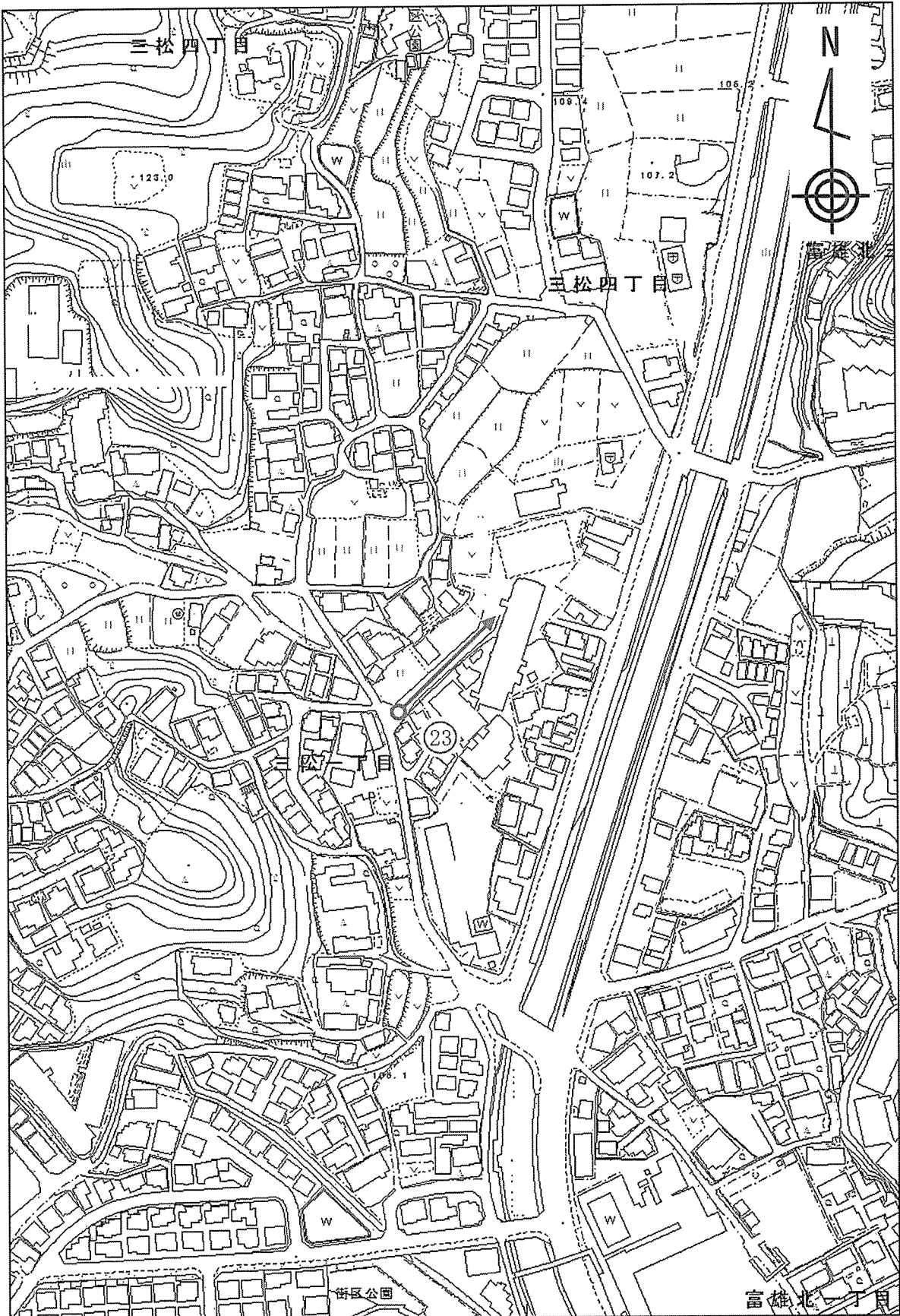


23

西部第1341号線



認定しようとする路線



24

西部第1342号線



認定しようとする路線



教育委員会の委員の任命について

教育委員会の委員のうち、金春穂高氏は、平成25年3月31日付けをもって、その任期が満了せられることに伴い、同氏を再び同委員会の委員に任命いたしたい。

よって、地方教育行政の組織及び運営に関する法律第4条第1項の規定により議会の同意を求める。

平成25年2月27日提出

奈良市長 仲川元庸

住所

[Redacted]

氏名

金 春 穂 高

[Redacted]

履 歴 書

氏 名 金 春 穂 高

生 年 月 日 [REDACTED]

本 籍 地 [REDACTED]

現 住 所 [REDACTED]

学 歴

[REDACTED] [REDACTED]

経 歴

[REDACTED]
[REDACTED] [REDACTED]
[REDACTED] [REDACTED]
[REDACTED] [REDACTED]
[REDACTED] [REDACTED]
[REDACTED] [REDACTED]

履 歴 書

氏 名 中 室 雄 俊

生 年 月 日 [Redacted]

本 籍 地 [Redacted]

現 住 所 [Redacted]

学 歴

[Redacted] [Redacted]

職 歴

[Redacted] [Redacted]
[Redacted] [Redacted]
[Redacted] [Redacted]
[Redacted] [Redacted]
[Redacted] [Redacted]

[Redacted]

[Redacted] [Redacted]

[Redacted] [Redacted]

[Redacted] [Redacted]

[Redacted] [Redacted]

[Redacted]

[Redacted] [Redacted]

[Redacted] [Redacted]

[Redacted] [Redacted]

[Redacted]

固定資産評価審査委員会の委員の選任について

固定資産評価審査委員会の委員のうち、沖塚勝美氏は、平成25年3月31日付けをもって、その任期が満了せられることに伴い、同氏を再び同委員会の委員として選任いたしました。

よって、地方税法第423条第3項の規定により議会の同意を求める。

平成25年2月27日提出

奈良市長 仲川元庸

住所 [REDACTED]
氏名 沖 塚 勝 美
[REDACTED]

履 歴 書

氏 名 沖 塚 勝 美
生 年 月 日 [REDACTED]
本 籍 地 [REDACTED]
現 住 所 [REDACTED]

学 歴

[REDACTED] [REDACTED]

職 歴

[REDACTED] [REDACTED]
[REDACTED] [REDACTED]
[REDACTED] [REDACTED]
[REDACTED] [REDACTED]
[REDACTED] [REDACTED]
[REDACTED] [REDACTED]
[REDACTED] [REDACTED]
[REDACTED] [REDACTED]
[REDACTED] [REDACTED]
[REDACTED] [REDACTED]

奈良市諮問第1号

人権擁護委員の候補者の推薦について

人権擁護委員の候補者として次の者を推薦いたしたいので、人権擁護委員法第6条第3項の規定により議会の意見を問う。

平成25年2月27日提出

奈良市長 仲川元庸

住 所 [REDACTED]
氏 名 うら く ほ まさ のり
浦 久 保 正 則
[REDACTED]

履 歴 書

氏 名 浦 久 保 正 則

生 年 月 日 [REDACTED]

本 籍 地 [REDACTED]

現 住 所 [REDACTED]

学 歴

[REDACTED] [REDACTED]

職 歴

[REDACTED]	[REDACTED]
[REDACTED]	[REDACTED]
[REDACTED]	[REDACTED]
[REDACTED]	[REDACTED]
[REDACTED]	[REDACTED]
[REDACTED]	[REDACTED]
[REDACTED]	[REDACTED]



奈良市諮問第2号

人権擁護委員の候補者の推薦について

人権擁護委員の候補者として次の者を推薦いたしたいので、人権擁護委員法第6条第3項の規定により議会の意見を問う。

平成25年2月27日提出

奈良市長 仲川元庸

住 所 
氏 名 の野 はら原 じゅん純 こ子


履 歴 書

氏 名 野 原 純 子

生 年 月 日 [REDACTED]

本 籍 地 [REDACTED]

現 住 所 [REDACTED]

学 歴

[REDACTED] [REDACTED]

職 歴

[REDACTED] [REDACTED]

[REDACTED] [REDACTED]

[REDACTED] [REDACTED]

[REDACTED] [REDACTED]

[REDACTED] [REDACTED]

[REDACTED]

[REDACTED] [REDACTED]

[REDACTED]

[REDACTED] [REDACTED]

[REDACTED] [REDACTED]

