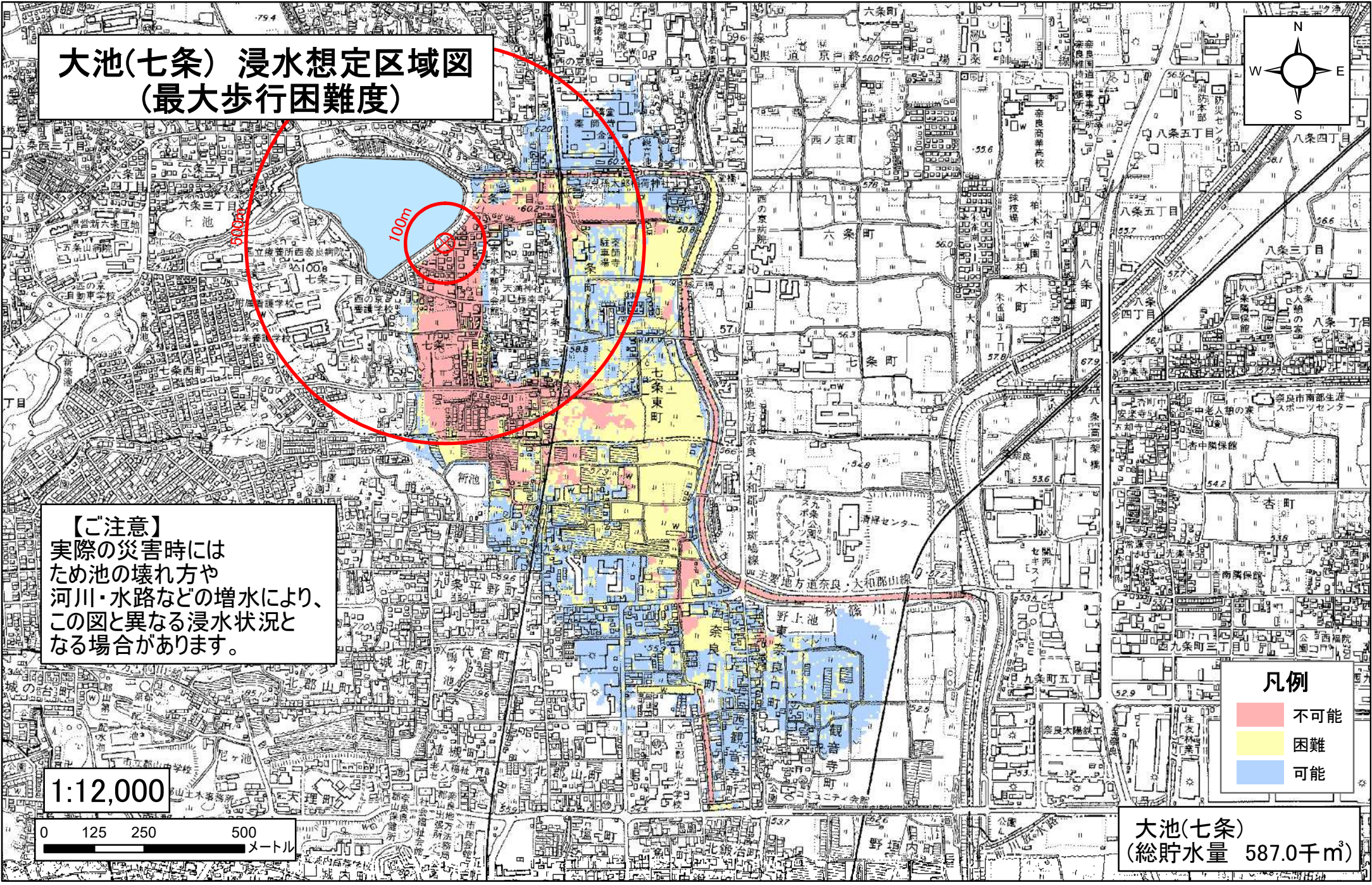
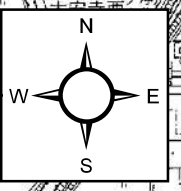


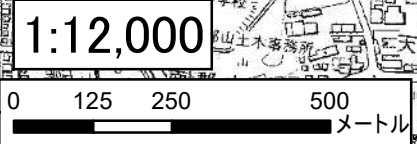
大池(七条) 浸水想定区域図 (最大歩行困難度)



【ご注意】
 実際の災害時には
 たため池の壊れ方や
 河川・水路などの増水により、
 この図と異なる浸水状況と
 なる場合があります。

凡例

	不可能
	困難
	可能



大池(七条)
 (総貯水量 587.0千m³)