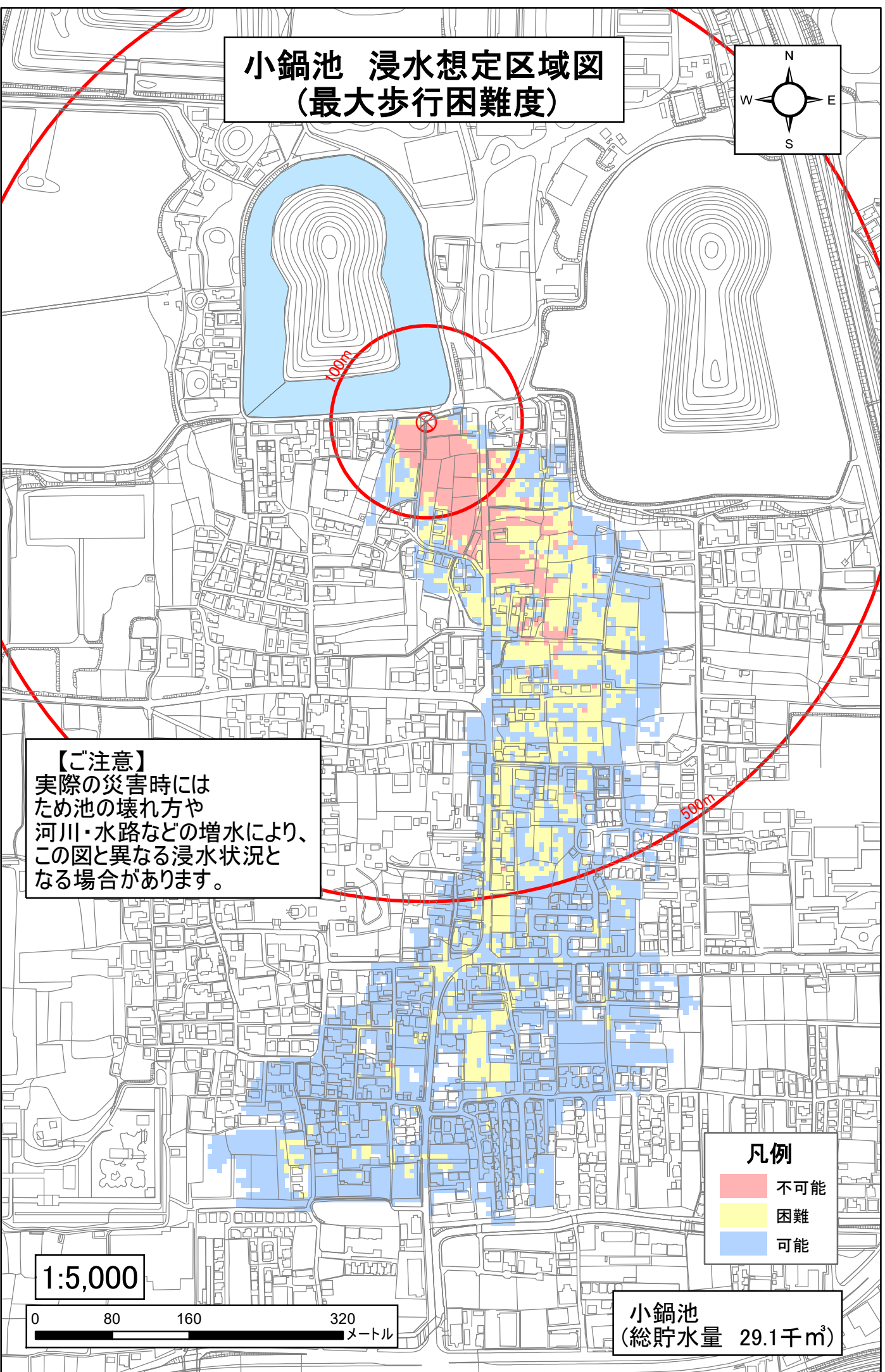
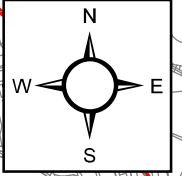


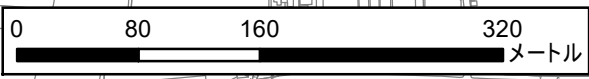
# 小鍋池 浸水想定区域図 (最大歩行困難度)



【ご注意】  
実際の災害時には  
ため池の壊れ方や  
河川・水路などの増水により、  
この図と異なる浸水状況と  
なる場合があります。

凡例	
不可能	困難
困難	可能

1:5,000



小鍋池  
(総貯水量 29.1千 $m^3$ )