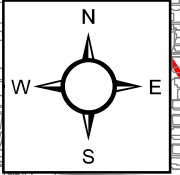
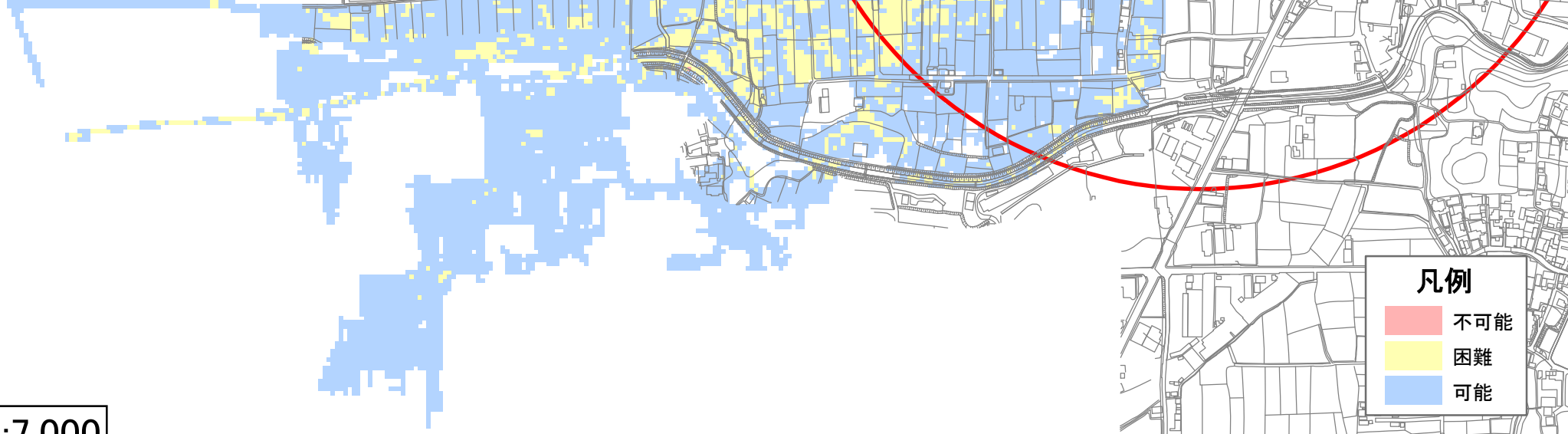


五徳池 浸水想定区域図 (最大歩行困難度)




【ご注意】
実際の災害時には
ため池の壊れ方や
河川・水路などの増水により、
この図と異なる浸水状況と
なる場合があります。



凡例	
不可能	不可能
困難	困難
可能	可能

1:7,000



五徳池
(総貯水量 48.1千m³)