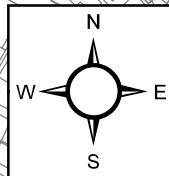
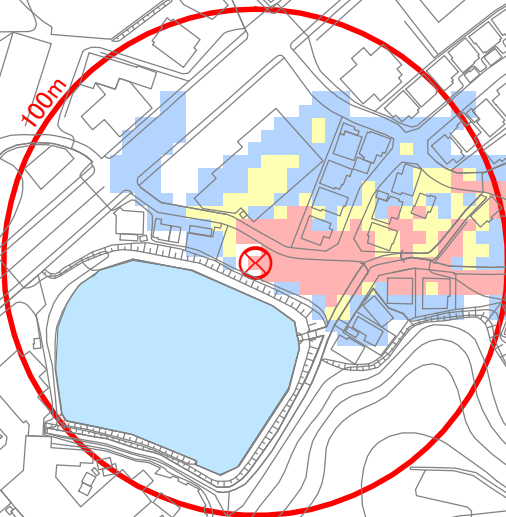


# カゴ池 浸水想定区域図 (最大歩行困難度)




**凡例**

- 不可能 (Red)
- 困難 (Yellow)
- 可能 (Blue)



**【ご注意】**  
実際の災害時には  
ため池の壊れ方や  
河川・水路などの増水により、  
この図と異なる浸水状況と  
なる場合があります。

1:3,000



カゴ池  
(総貯水量 7.9千<sup>m</sup>³)