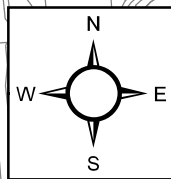


牛池 浸水想定区域図 (最大歩行困難度)






500m


100m

【ご注意】
実際の災害時には
ため池の壊れ方や
河川・水路などの増水により、
この図と異なる浸水状況と
なる場合があります。

凡例

	不可能
	困難
	可能

1:4,000



牛池
(総貯水量 14.6千 m^3)