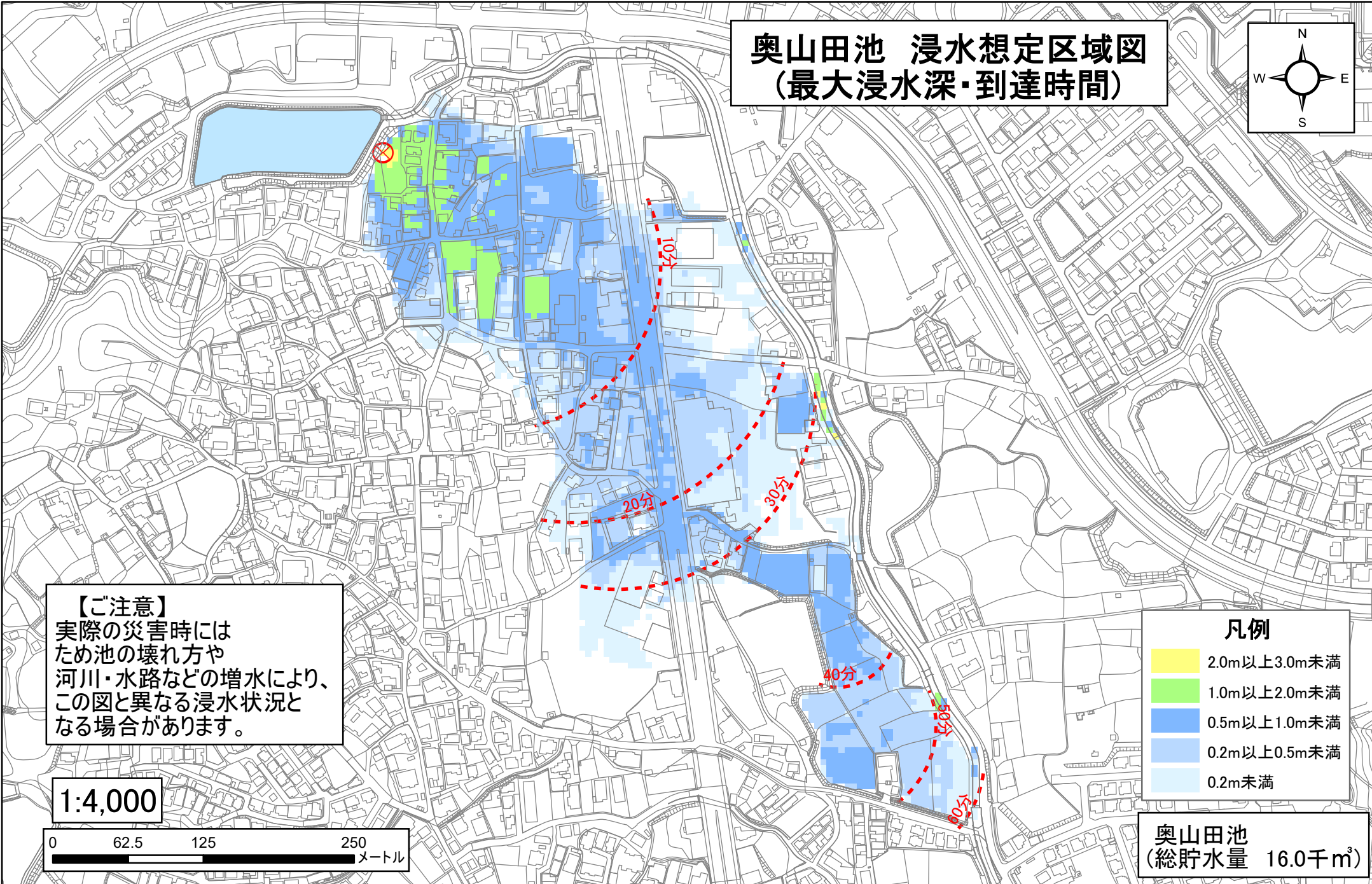
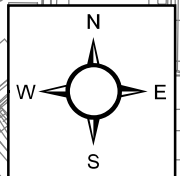



奥山田池 浸水想定区域図 (最大浸水深・到達時間)



【ご注意】
 実際の災害時には
 ため池の壊れ方や
 河川・水路などの増水により、
 この図と異なる浸水状況と
 なる場合があります。

1:4,000



凡例

Yellow	2.0m以上3.0m未満
Green	1.0m以上2.0m未満
Blue	0.5m以上1.0m未満
Light Blue	0.2m以上0.5m未満
White	0.2m未満

奥山田池
 (総貯水量 16.0千m³)