




第5節 水と緑・景観プロジェクト


動植物が生息できる自然と景観を残し、生態系の保全に配慮しながら、歴史遺産と自然環境を活かした緑豊かな景観の保全と形成を図ります。

【奈良市環境基本計画（改訂版）中間見直しの関連指標】

指標		令和2年度		令和3年度		目標値(累計) (令和3年度)	担当
奈良町(旧市街地)における伝統的建造物の保存整備事業件数(件)		71 (単年度 5)		73 (単年度 2)		100	奈良町 にぎわい課
単年度 達成率	進捗率	波及 効果	効率性	推進会議のコメント			
3	3	3	3				
総合評価		前年度からの進捗		奈良町(旧市街地)における伝統的建築物の保存は、訪れる人への魅力発信につながり、観光政策の一環でもあり、継続して進めていただきたい。奈良町の目指すイメージや、改修した場合の集客効果などをPRして、事業者を改修事業実施へ導いて欲しい。			
B							

指標		令和2年度		令和3年度		目標値 (令和3年度)	担当
アダプトプログラム活動回数(回)		3,353		4,331		2,100	地域づくり推 進課
単年度 達成率	進捗率	波及 効果	効率性	推進会議のコメント			
5	4	3	3				
総合評価		前年度からの進捗		コロナ禍にもかかわらず単年度目標を大きく上回ったことは評価できる。ゴミ袋の配布や報奨金の交付により、活動団体が増えており、さらなるSNS等の活用による広報活動で若者の活動団体が増加することが期待できる。			
A							

指標		令和2年度		令和3年度		目標値 (令和2年度)	担当
市民1人当たりの都市公園面積(m ² /人)		6.6		6.7		6.7	公園緑地課
大規模公園を含む場合(m ² /人)		23.9		24.0		21.2	
単年度 達成率	進捗率	波及 効果	効率性	推進会議のコメント			
-	4	3	2				
総合評価		前年度からの進捗		既存公園及び公園施設について、地域のニーズや要望を取り入れ調整を図りながら、安全で安心して様々な世代が利用できる公園整備を計画的に進めていっていただきたい。策定予定の公園マネジメント基本計画に今後の公園のあり方を明確に示すことを期待する。			
B							

指標		令和2年度		令和3年度	目標値 (令和2年度)	担当
グリーンサポート制度による公園管理率(%)		35		35	40	地域づくり推進課
単年度達成率	進捗率	波及効果	効率性	推進会議のコメント		
5	3	3	3	多様な世代が参加できるように、市のHPやSNSを活用し広報することが必要である。また、地域自治協議会の協力を得て、地域自治協議会ごとに公園管理を行う仕組みの検討に期待したい。		
総合評価		前年度からの進捗				
A						

【実施事業】

1 奈良市緑の基本計画

平成23年（2011年）7月に策定された「奈良市緑の基本計画」は、平成6年（1994年）に制定された都市緑地法第4条第1項に規定される「市町村の緑地の保全及び緑化の推進に関する基本計画」のことで、都市公園の整備、特別緑地保全地区の決定等の都市計画における事業や制度にとどまらず、道路、河川、学校等の公共公益施設の緑化、民有地における緑地の保全や緑化、さらに市民や企業の緑化活動、緑化意識の普及や啓発といったソフト分野の事項も含めた緑に関する総合的な計画です。

[奈良市緑の基本計画の基本理念]

歴史と自然と生活文化が織りなす緑の古都 奈良

○悠久の歴史に培われた 風格のある緑を守る

長い歴史の中で培われてきた古都奈良の緑を、風格のある歴史・文化的財産として、大切に守り育みます。

○人と自然のかかわりを礎に 緑の文化を未来につなぐ

古くから人びとの生活を守り豊かにしてきた自然とのかかわりを大切にし、人びとの創意を集めて、新しい時代に引き継ぐ緑の文化を育みます。

○森林、田園、まちの緑をささえる 人の“わ”を育む

奈良の多様な緑を知り、学び、楽しみ、緑を通して人のつながりを育み、緑をささえる仕組みをつくりまします。

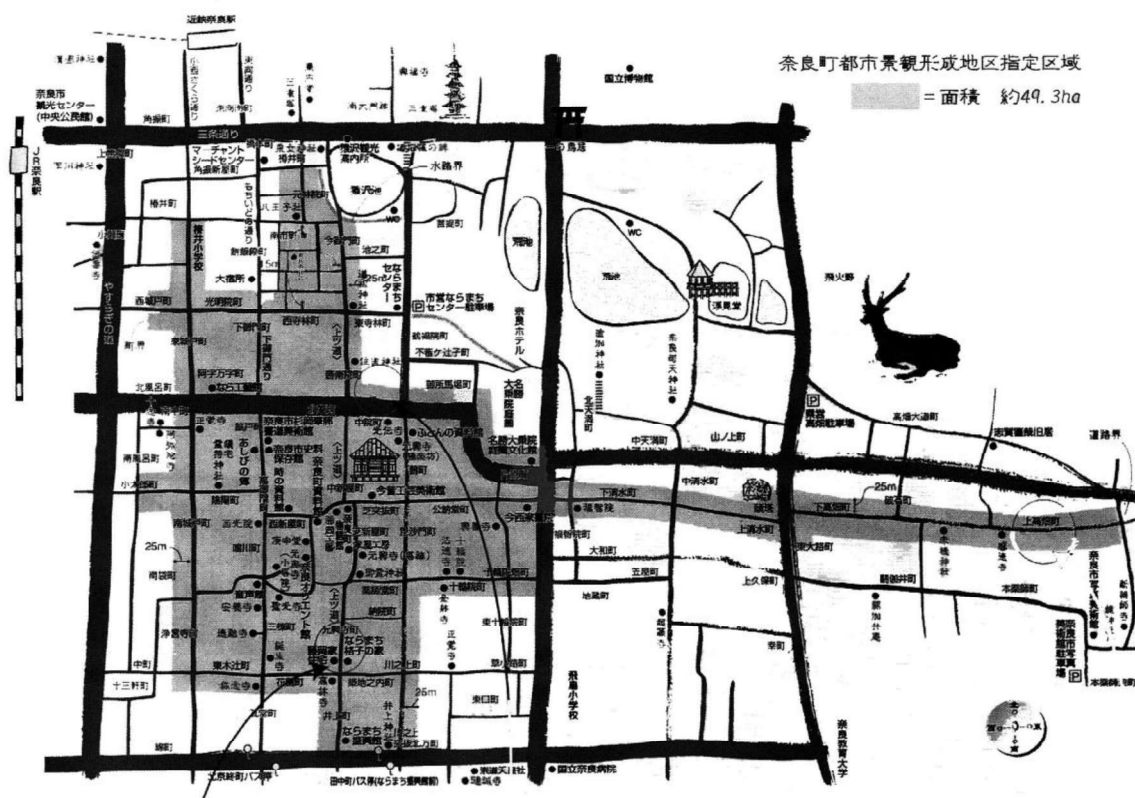
2 都市景観形成地区の指定

奈良町の歴史的景観の保全や町並みの活性化あるいは居住環境の改善等を図るため、奈良市都市景観条例第9条第1項の規定による奈良町都市景観形成地区の指定を平成6年(1994年)4月1日に行い、平成12年(2000年)3月1日には、地区の指定変更を行いました。また、平成22年(2010年)4月1日から、なら・まほろば景観まちづくり条例と改正し、平成26年(2014年)6月2日に、地区の指定変更を行いました。

(1) 地区面積 約 49.3ha

(2) 区域（別図のとおり）

(図2-5-1) 奈良町都市景観形成地区



3 都市景観形成地区建造物保存整備補助

市内の伝統的町並みを保存するため、昭和63年から町並み保存事業費補助金交付要綱により、平成6年（1994年）からは都市景観形成地区建造物保存整備費補助金交付要綱により、地区内における伝統的な様式等の修理事業と修景事業に対し、補助を行ってきました。平成29年度（2017年度）からは、歴史的風致形成建造物保存整備事業補助金要綱の制定に伴い、交付要綱を見直し、地区内で非伝統的な建物を伝統的な様式に改築、新築する修景事業に対し、補助を行っています。

(表2-5-1) 都市景観形成地区届出・補助件数

年 度	届出件数	補 助 件 数		
		修理	修景	修理・修景
平成29年度 (2017年度)	19	-	0	-
平成30年度 (2018年度)	11	-	0	-
令和元年度 (2019年度)	19	-	0	-
令和2年度 (2020年度)	10	-	0	-
令和3年度 (2021年度)	10	-	1	-

4 風致地区

風致地区内での建築物の新築、土地の形質の変更、木材の伐採等の行為を行うに際し、良好な自然

環境を保持しつつ、合理的な土地利用を図り、住民の生活環境保全、都市周辺の風致景観の維持及び調和のとれた風致地区づくりの実現を図ります。

(表2-5-2) 風致地区の指定面積

単位：ha

地区名	昭和12.5.5 指定	昭和40.12.21 変更	昭和45.6.14 種別変更	昭和57.12.24 変更	平成13.4.1 種別変更	平成19.12.21 種別変更
春日山	若草山1,550	2,801.8	2,801.8	2,801.8	2,801.8	2,801.8
佐保山	450	488.8	488.8	488.8	488.8	488.8
平城山	山陵(100) 都跡(175)	573.5	573.5	576.0	576.0	576.0
西の京	80	200.5	200.5	200.5	200.5	200.5
あやめ池	535	413.2	413.2	413.2	413.2	413.2
富雄	—	247.6	247.6	247.6	247.6	247.6
合計	2,890	4,725.4	4,725.4	4,727.9	4,727.9	4,727.9

(表2-5-3) 風致地区の種別面積と地区別の指定趣旨

単位：ha

種別 地区	種別					計	指定の趣旨
	第一種	第二種	第三種	第四種	第五種		
春日山	1,329.0	1,056.9	368.4	23.3	24.2	2,801.8	奈良公園及び周辺の風致景観保全のため
佐保山	138.4	71.7	264.6	0.4	13.7	488.8	御陵風致保存のため
平城山	302.6	62.2	195.8	—	15.4	576.0	史跡及び御陵風致保存のため
西の京	39.0	35.1	125.6	0.8	—	200.5	社寺風致保存のため
あやめ池	—	13.8	324.9	—	74.5	413.2	良好な住宅地等の風致保存のため
富雄	—	215.7	31.9	—	—	247.6	自然景観保存のため
合計	1,809.0	1,455.4	1,311.2	24.5	127.8	4,727.9	

平成19年12月21日種別変更

(表2-5-4) 風致地区における建物等に対する制限

種 別	高 さ	建ぺい率	道路からの距離	隣接地からの距離	緑地率	森林区域の緑地率※	切土又は盛土の高さ
第一種	8m以下	20%以下	3m以上	1.5m以上	40%以上	60%以上	2m
第二種	10m以下	30%以下	2m以上	1.0m以上	30%以上	50%以上	3m
第三種	10m以下	40%以下	2m以上	1.0m以上	20%以上	40%以上	4m
第四種	12m以下	40%以下	2m以上	1.0m以上	20%以上	40%以上	4m
第五種	15m以下	40%以下	2m以上	1.0m以上	20%以上	40%以上	4m

※ 森林法第5条森林（地域森林計画対象民有林）の区域における造成行為に適用します。ただし、宅地の造成（主として住宅その他の建築物を建築するために行う造成）、市街化区域における造成については、通常の緑地率が適用されます。

5 歴史的風致形成建造物保存整備事業補助

良好な歴史的環境を維持及び向上し、その保全を図るため、歴史的風致形成建造物保存整備事業補助金交付要綱を定め、重点区域内における歴史的風致形成建造物等の修理事業に対し補助を行っています。

(表2-5-5) 歴史的風致形成建造物保存整備事業補助件数

年 度	補助件数
令和元年度(2019年度)	9
令和2年度(2020年度)	5
令和3年度(2021年度)	1

6 屋外広告物等に関する条例の規制

屋外広告物等に関する条例は、屋外広告物法に基づき、広告物の表示の場所及び方法並びに広告物を掲出する物件の設置及び維持について必要な規制を行い、もって良好な景観を形成し、若しくは風致を維持し、又は公衆に対する危害防止を目的としています。

(表2-5-6) 屋外広告物等に関する条例の規制概要

	規制地域、場所及び物件	規制概要
禁 止 地 域 又 は 場 所	1. 文化財保護法により指定された建造物及びその周辺で市長が指定する地域並びに同法により指定され又は仮指定された地域及びその周辺で市長が指定する地域（商業地域・近隣商業地域を除く） 2. 奈良県文化財保護条例により指定された建造物・奈良県指定史跡名勝天然記念物として指定された地域 3. 奈良市文化財保護条例により指定された建造物・史跡名勝天然記念物の地域 4. 歴史的風土保存区域（一部指定区域を除く） 5. 都市計画法により定められた第一種低層住居専用地域・第二種低層住居専用地域・風致地区（一部指定区域を除く） 6. なら・まほろば景観まちづくり条例により指定された景観形成重点地区のうち、景観計画で定める歴史的景観形成重点地区 7. 歴史的環境調整区域 8. 都市公園法による都市公園、奈良県公園条例による県立公園の区域 9. 官公署・図書館・公会堂・公民館・博物館・美術館・体育館・公衆便所の建物並びにその敷地 10. その他、美観風致を維持するために市長が指定する地域又は場所	左記の場所には、広告物の表示及び掲出する物件を設置してはいけません。 ただし、自己用広告物で一定基準の面積以下であり、許可申請の手続きを行えば、表示及び掲出することができます。

禁止物件	1. 橋りょう・トンネル・高架構造物・分離帯・街路樹・路傍樹・信号機・道路標識・道路反射鏡・パーキングメーター・パーキングチケット発給装置・歩道さく・駒止め・里程標・郵便ポスト・公衆電話ボックス・路上変電塔・銅像・神仏像・記念碑・石垣・よう壁・火災報知機・消火栓・火の見やぐら・送電塔・送受信塔・照明塔等、景観法により指定された景観重要建造物及び景観重要樹木	左記の物件には、広告物の表示及び掲出する物件を設置してはいけません。
	2. その他、美観風致を維持するために市長が指定する物件	
	3. 電柱・電話柱・街路灯・アーケード柱	左記の物件には、はり紙・はり札等・広告旗又は立看板等を表示してはいけません。

7 グリーンサポート制度

奈良市内にある公園及び児童遊園は以下のとおりです。また、平成20年度（2008年度）から、市が管理する都市公園並びに児童遊園及びちびっこ広場を対象として、地元自治会等の団体組織で公園の美化、維持管理及び公園施設の点検を行い、公園を快適かつ安全に利用することを目的として、グリーンサポート制度を実施しています。

(表2-5-7) 公園および児童遊園

単位：a

年度	総数		都市公園		県立自然公園		国定公園		児童遊園	
	園数	面積	園数	面積	園数	面積	園数	面積	園数	面積
平成29年度 (2017年度)	592	401,167	573	78,225	2	39,800	2	283,064	15	78
平成30年度 (2018年度)	592	401,167	573	78,225	2	39,800	2	283,064	15	78
令和元年度 (2019年度)	597	401,167	578	78,225	2	39,800	2	283,064	15	78
令和2年度 (2020年度)	601	401,076	582	78,134	2	39,800	2	283,064	15	78
令和3年度 (2021年度)	603	401,208	584	78,266	2	39,800	2	283,064	15	78

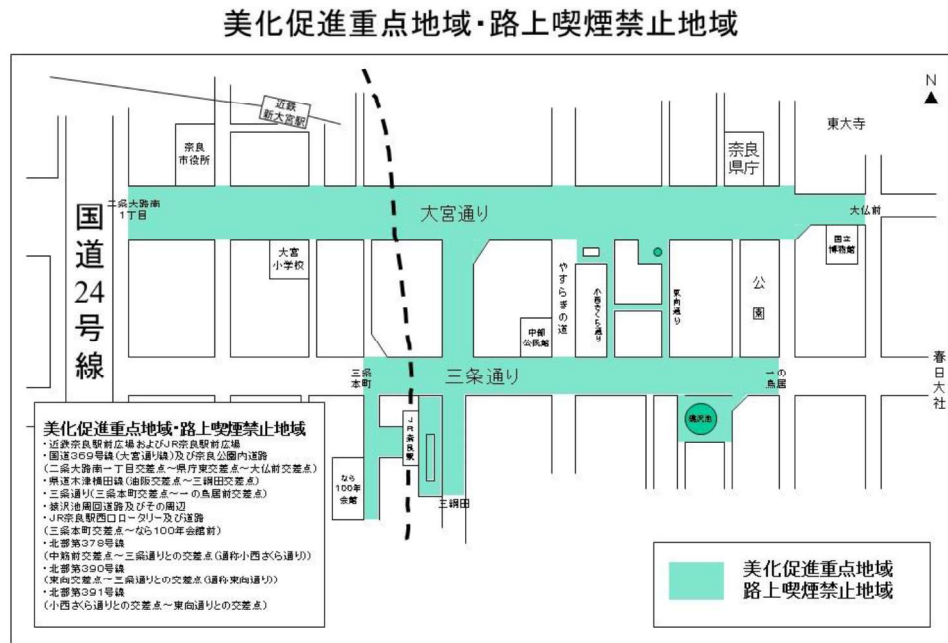
(表2-5-8) グリーンサポート制度

年度	実施団体数 (団体)	従事者数 (人)	実施公園数 (箇所)
平成29年度 (2017年度)	115	2,276	145
平成30年度 (2018年度)	121	2,914	154
令和元年度 (2019年度)	127	2,821	160
令和2年度 (2020年度)	132	2,697	165
令和3年度 (2021年度)	138	2,846	168

8 ポイ捨て防止対策

空き缶やタバコの吸殻等のポイ捨てを防止するために、平成7年（1995年）1月1日から「奈良市ポイ捨て防止に関する条例」を施行しています。これは、国際文化観光都市としてふさわしい、きれいなまちをつくるため、美化促進重点地域を清掃・巡回するとともに、市民のポイ捨て防止に関する意識を高めるよう街頭啓発を行う等、まちの美観の維持増進に努めています。

(図2-5-2) 美化促進重点地域・路上喫煙禁止地域



9 路上喫煙防止対策

平成21年（2009年度）3月1日から、国際文化観光都市としての美観の形成を図るとともに、安全で快適な生活環境を確保することを目的とした「奈良市路上喫煙防止に関する条例」を施行しています。条例では、市民や観光客等の方々に対し、市内全域において路上喫煙をしないよう努めていただくことを定めています。また、特に路上喫煙を禁止する地域として、前述の美化促進重点地域を路上喫煙禁止地域として指定し、地域内では路上喫煙を禁止（指定喫煙場所を除く）するほか、指定職員による巡回指導を行っています。指定職員の指導に従わない条例違反者に対しては、過料1,000円を適用することを定めています。

令和3年度（2021年度）指導実績 12件

10 町内清掃の励行

地域住民が各自治会等を単位に自主的に道路溝、あき地、広場等の清掃、草刈り等を行い、清潔で住みよいまちづくりを奨励しています。

令和3年度（2021年度）実績 1,959件

11 あき地の管理指導

「奈良市あき地の適正管理に関する条例」に基づき、あき地の所有者又は管理者に都市美観を保持し、近隣住民の生活環境を損なわないように適正に管理するよう義務付けています。このため、雑草が繁茂しているとの通報に基づき実態調査を行い、その土地の所有（管理）者に刈り取り、除去をするよう指導を行っています。

令和3年度（2021年度）調査及び受付件数は140件。そのうち行政指導は35件に対して対応済確認件数17件でした。

12 アダプトプログラム推進事業

アダプトプログラムとは、市民と行政が協働で進めるまち美化活動のことであり、日本には平成10年（1998年）に初めて導入され、以来、全国的にその取組が広がってきています。

奈良市では、平成20年（2008年）6月にアダプトプログラム推進事業「さわやかクリーン奈良」を導入し、市民にとって身近な道路や河川等の美化を進めるとともに、その活動を通して地域コミュニティの再生を図るため、美化ボランティア団体を募り、その活動を支援しています。

参加団体数は、令和4年（2022年）3月31日現在で102団体、2,061人となっています。

(表2-5-9) アダプトプログラム参加団体数

参加団体種別	参加数
自治会・自治連合会等	38団体
婦人会・万年青年クラブ等	10団体
企業	10団体
NPO	2団体
その他	42団体
計	102団体